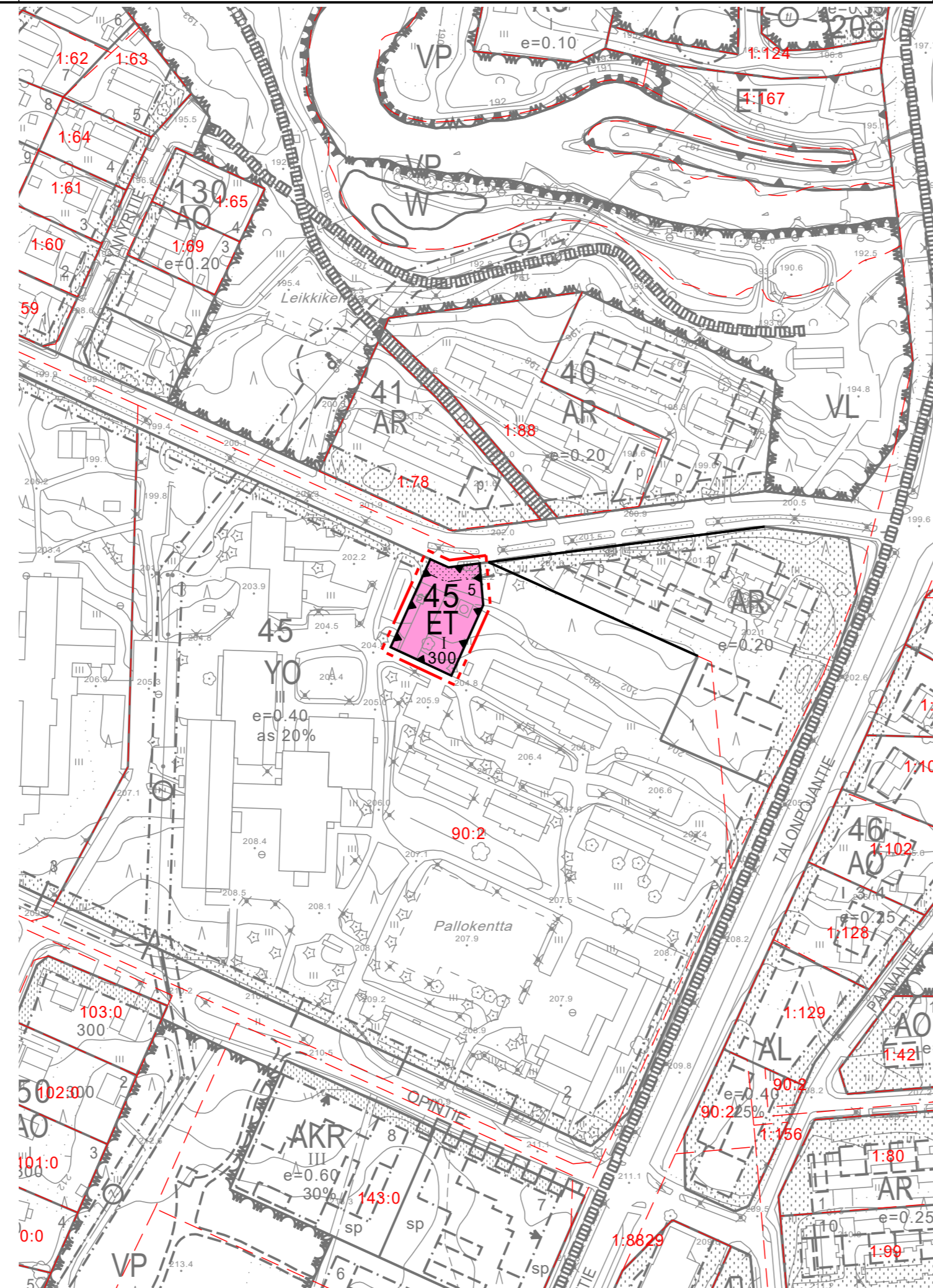
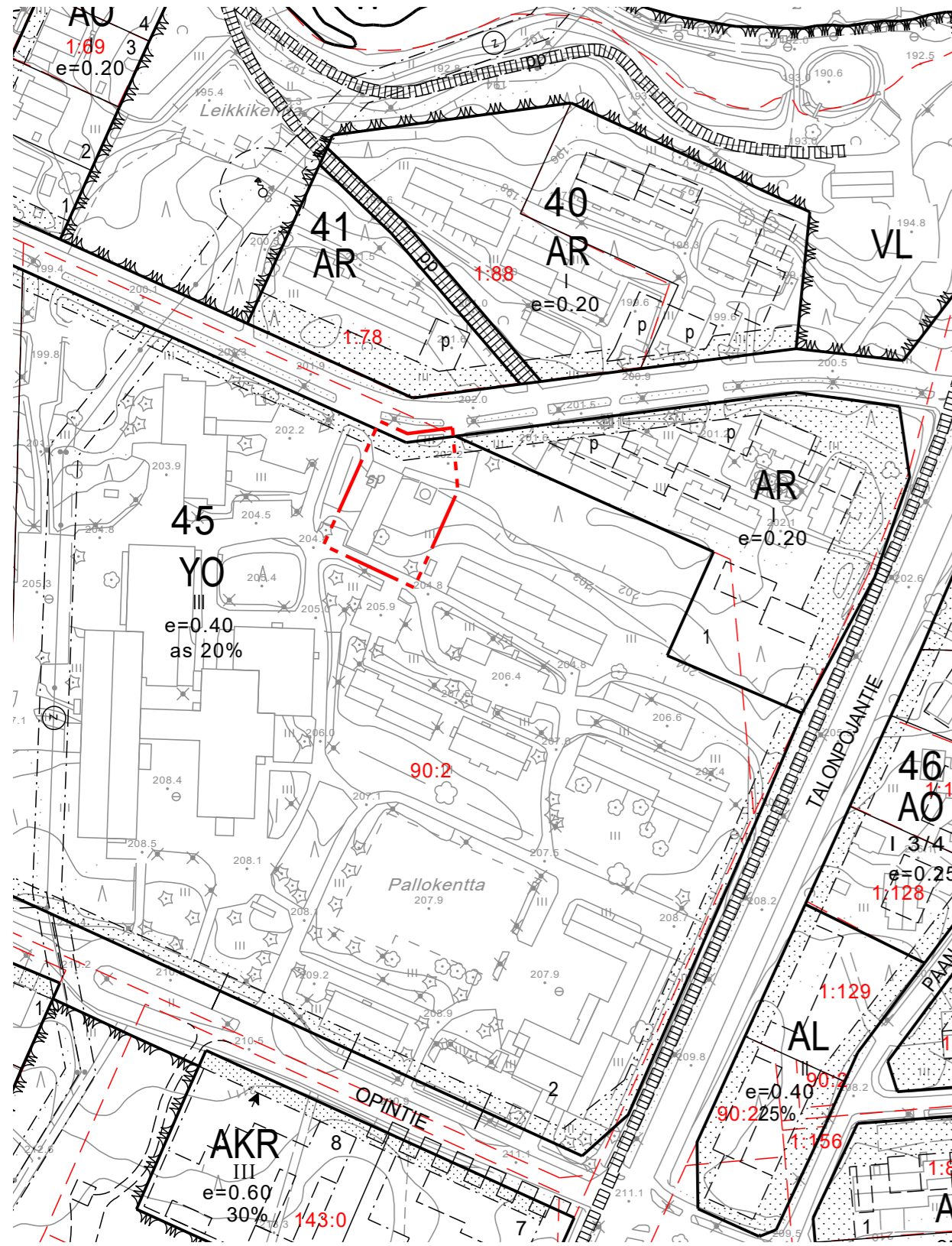


OTE VOIMASSA OLEVASTA ASEMAKAAVASTA,
JOTA MUUTETAAN 1:2000




Asemakaavamerkintöjen selitykset:



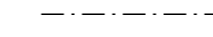
Yhdyskuntateknistä huoltoa palvelevien rakennusten ja laitosten alue.



3 m kaava-alueen rajan ulkopuolella oleva viiva.



Korttelin, korttelinosan ja alueen raja.



Osa-alueen raja.

45

Korttelin numero.

5

Ohjeellisen tontin numero.

300

Rakennusoikeus kerrosalaneliömetreinä.

|

Roomalainen numero osoittaa rakennusten, rakennuksen tai sen osan suurimman sallitun kerrosluvun.



Istutettava alueen osa.

TAIVALKOSKI

LÄMPÖLAITOKSEN ASEMAKAAVAMUUTOS

1:2000

Asemakaavan muutos koskee Taivalkosken kunnan kirkonseudun asemakaavan korttelin 45 tonttia 1.

Asemakaavan muutoksella muodostuu Taivalkosken kunnan kirkonseudun asemakaavan korttelin 45 ET-alue.

Tämä pohjakartta on maankäyttö- ja rakennuslain 54a § (11.4.2014/323) mukainen ja vastaa kaavan laatimisajankohdan / pvm olosuhteita.

Juho Peltoniemi

Juho Peltoniemi
Arkkitehti, YKS-676

Veli-Pekka Väinö

Veli-Pekka Väinö
FM, Suunnittelija
Oulussa 8.1.2024

SWECO 

Luonnos nähtävillä ____-____-2024
Ehdotus nähtävillä ____-____-2024

Hyväksytty Taivalkosken kunnan-
valtuustossa ____ § ____

TAIVALKOSKEN KUNTA

