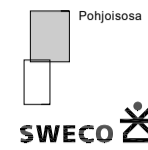
















YLITORNIO TORNIONJOEN OSAYLEISKAAVA



Teemakartta
Virkistys



Merkintöjen selitykset:

-  Virkistysalue.
-  Urheilu- ja virkistyspalvelujen alue.
Alueelle voidaan sijoittaa uimaranta ja/tai venevalkama. Alueelle saa rakentaa virkistystoimintoja palvelevia rakennuksia kuten uimarannan pukukoppi, välinekatos ja venevaja tai urheilu- ja virkistyskäyttöä palvelevia peli- ja leikkikenttiä ja niitä palvelevia rakennuksia ja rakennelmia.
-  Luonnonsuojelualue.
Jyskeen luonnonsuojelualue (YSA121440).
Luonnonsuojelualueet yksityisillä mailla ovat luonnonsuojelulain 3 luvun 24 §:n mukaisia luonnonsuojelualueita, joita koskevat rajoitukset ja alueilla sallitut toimenpiteet on määritetty ELY-keskuksen (aiemmin Ympäristökeskus) laatimissa rauhoituspäätöksissä.
-  Maa- ja metsätalousvaltainen alue, jolla on erityisiä ympäristöarvoja.
Merkinnällä on osoitettu luonnon ja maiseman kannalta arvokkaat metsäalueet. Alueella on voimassa MRL 43.2 §:n mukainen rakentamis- ja toimenpiderajoitus.
-  Raitti
Tien linjaus ja leveys tulee säilyttää.
-  Virkistyskohde.
Kohde on tarkoitettu ulkoilu- ja virkistyskäyttöä palvelevien rakenteiden (laavu, lintutorni, taukopaikka, venevalkama) toteuttamiseen ja kehittämiseen.
-  Uimaranta.
-  Venevalkama / veneenlaskupaikka.
-  Ulkoilureitti.
Ulkoilureitin yhteystarve.
-  Reitin sijainti ja linjaus on ohjeellinen. Rakentamistoimenpiteillä ei saa vaikuttaa yhtäjaksoisen reitin toteuttamismahdollisuuksia.
-  Kevytiliikenteen väylä.
-  Kevytiliikenteen yhteystarve.
-  Moottorikelkkareitti.
-  Moottorikelkkareitin yhteystarve.

