

---

## EMÄTILASELVITYS

---

TYÖNUMERO: E27978.00

YLITORNION KUNTA

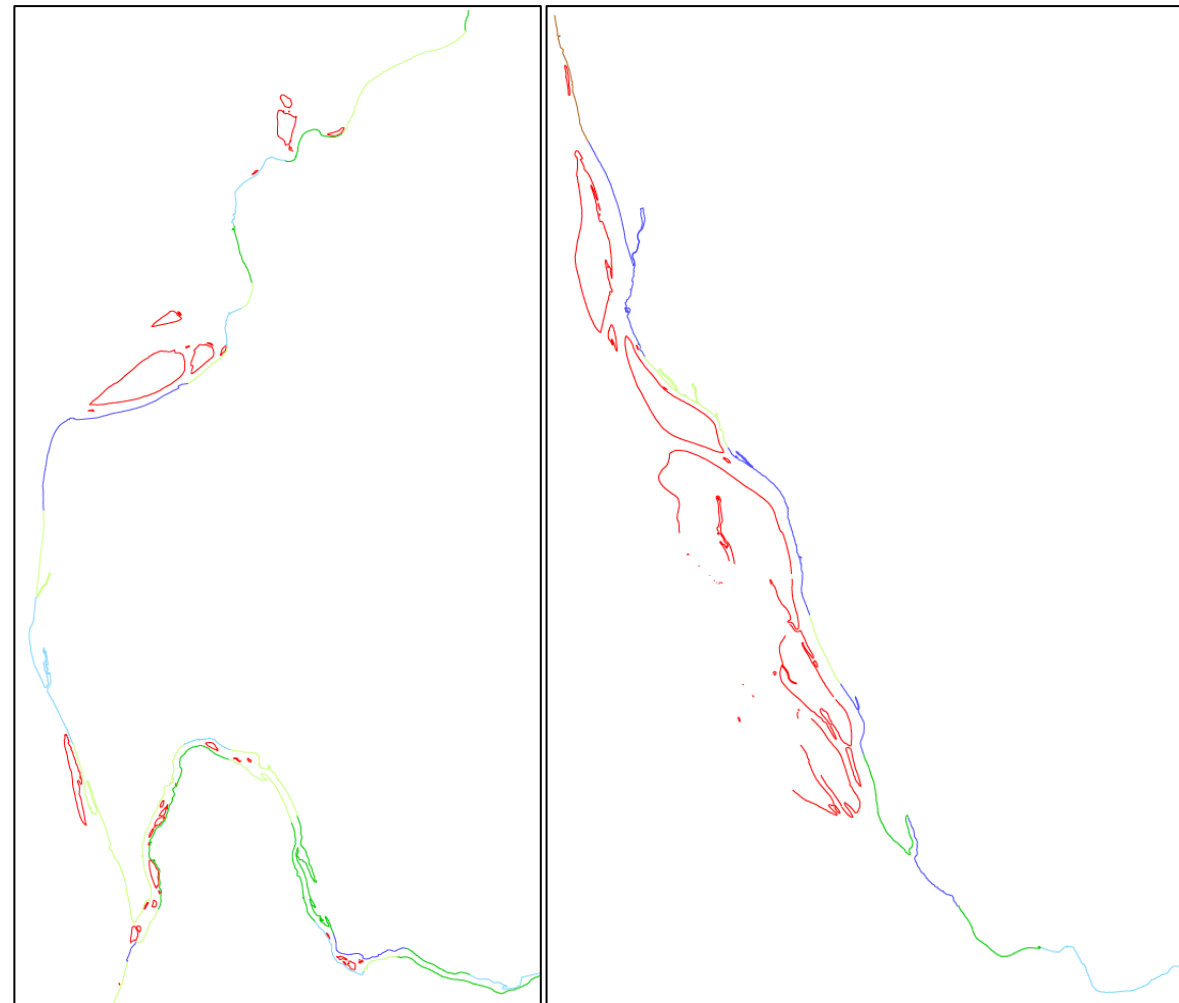
TORNIONJOEN OSAYLEISKAAVA

19.5.2020



## MITOITUSALUEET

Osayleiskaavassa on käytetty erilaisia mitoitusalueita olevan kylärakenteen ollessa aluejaon pohjana. Mitoitetut alueet ovat rantavyöhykkeitä, muille kuin mitoitetuille alueille rakentaminen on mahdollista suunnittelutarveratkaisulla tai poikkeamisluvalla. Marjosaassa mitoituksessa on huomioitu myös palstan pinta-ala.

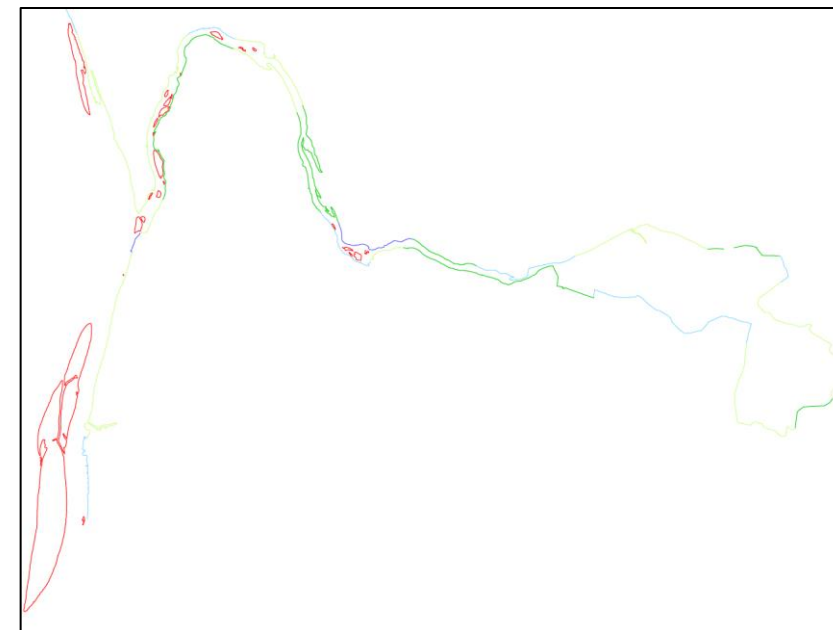


Pohjoisosa

Eteläosa

Osayleiskaava-alueen rantavyöhyke on jaettu kuuteen mitoitusvyöhykkeeseen, joiden pohjalta rakennuspaikat on jaettu emätiloille ja lohkotiloille. Mitoitusvyöhykkeet mukailevat nykyistä kylärakennetta:

- MITOITUS ALUE saaret
- MITOITUS ALUE haja-asutus
- MITOITUS ALUE vapaat
- MITOITUS ALUE pienemmat kylät
- MITOITUS ALUE isommat kylät
- MITOITUS ALUE taajaman liepeet



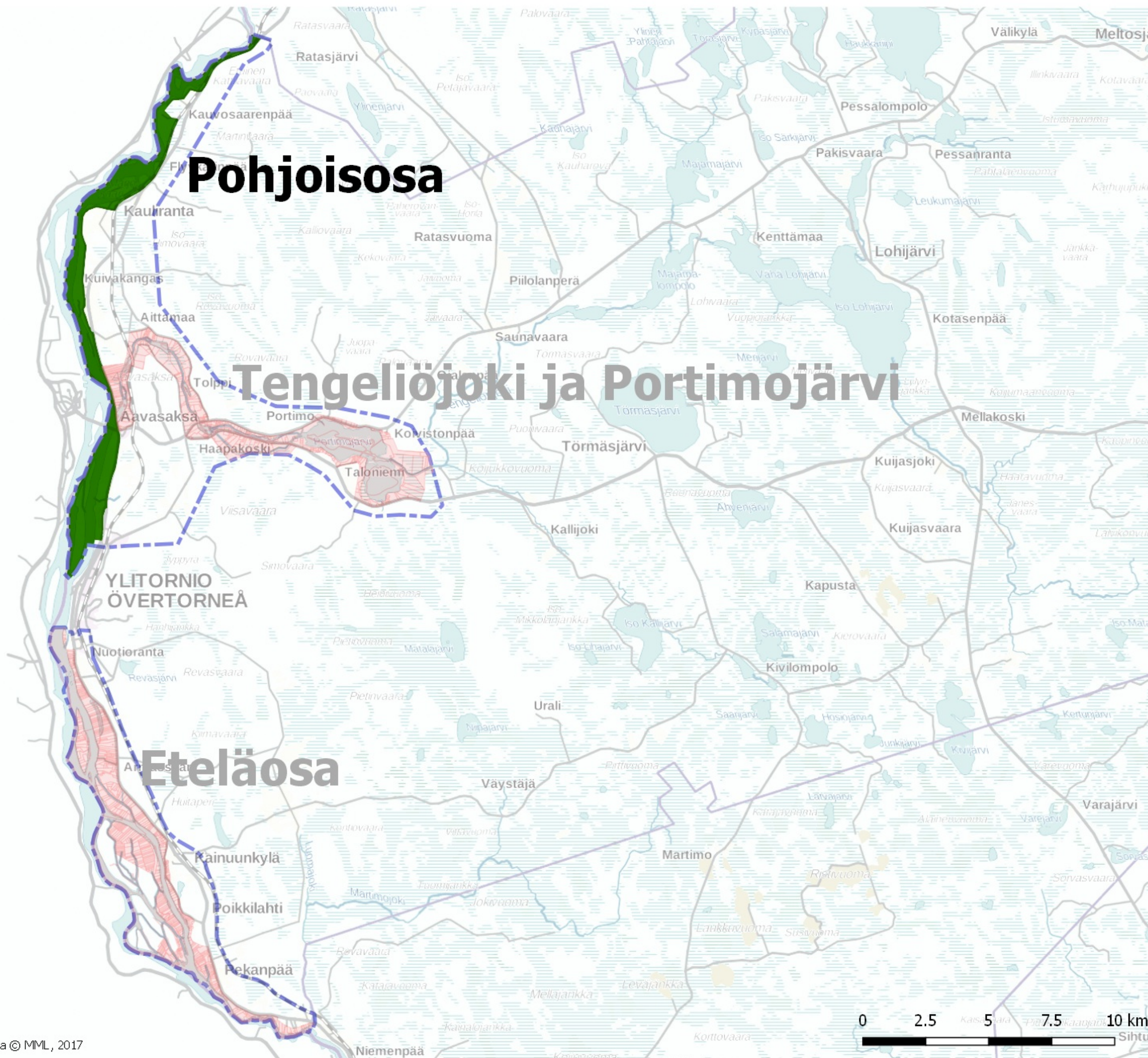
Tengeliöjoki ja Portimojärvi

Emätilaselvityksessä esitetään kaikki osayleiskaavan ranta-alueiden emätilat lohkotiloineen ja palstoineen. Taulukossa on esitetty jokaisen tilan pinta-ala ja rantaviivan pituus sekä muunnetun rantaviivan pituus. Lisäksi taulukkoon on koottu olevat asunnot ja loma-asunnot, joista on erotettu rantavyöhykkeen ulkopuoliset rakennuspaikat. Lisäksi taulukkoon on laskettu emätilakohtaiset rantaviivat ja nykymitoitus.

Taulukossa sinisellä on laskennallinen mitoitus eli uusien rakennuspaikkojen määrä, kaavassa esitetyt uudet rakennuspaikat ja huomautukset, mikäli mitoitus ja osoitetut paikat eriävät toisistaan.

Oulussa, 19. toukokuuta 2020

Sweco Ympäristö Oy, Johanna Lehto (FM) ja Elina Marjakangas (Arkkitehti)



KOHDE_ID	TEKSTI_2	NIMI	EMATILA	EMATILA_NIMI	PINTA_ALA_m2	RANTA	MUUN	ASUIN	LOMA	P_AS	P_LO	RAK_YHT	EMA_RANTA	EMA_MUUN	EMA_RAKE	RAK_KM	RAK_KM_M	MIT_ALUE	Tilan mitoitus	Uudet rakennuspaikat	Huomautukset	
58959947	976-415-18-3	POIKKITORNIO	854-401-18-3	POIKKITORNIO	1372	43	21	0	0	0	0	0	126	42	0	0,00	0,00	vapaat	0			
58959964	976-415-18-3	POIKKITORNIO	854-401-18-3	POIKKITORNIO	2265	83	21	0	0	0	0	0	126	42	0	0,00	0,00		0		0	
			<b>854-401-18-3 Summa</b>				126	42	0	0	0	0								0		0
67996323	976-415-20-23	NIVALA	854-401-20-3	NIVALA	14949	73	37	0	0	0	0	0	326	241	4	0,00	0,00	pienemmat kylät	0		Tilarajat muuttuneet, ei vaikuta mitoitukseen	
67996324	976-415-20-8	MAIJANKORVA	854-401-20-3	NIVALA	3715	64	64	0	1	0	0	1	326	241	4	15,53	15,53	pienemmat kylät	0			
67996325	976-415-20-21	TÖRMÄLÄ	854-401-20-3	NIVALA	5541	96	48	0	1	0	0	1	326	241	4	10,42	20,84	pienemmat kylät	-1			
67996326	976-415-20-22	VILJOLA	854-401-20-3	NIVALA	4124	61	61	0	1	0	0	1	326	241	4	16,33	16,33	pienemmat kylät	-1			
67996327	976-415-20-7	MUSTAOJA	854-401-20-3	NIVALA	2482	31	31	0	1	0	0	1	326	241	4	32,39	32,39	pienemmat kylät	-1			
207923370	976-415-20-24	Maijanselkä	854-401-20-3	NIVALA	3519		0	0	0	0	0	0	326	241	4							
			<b>854-401-20-3 Summa</b>				326	241	0	4	0	0	4							-2		0
67996328	976-415-20-10	KIILA	854-401-20-5	NIVA	4511	90	90	0	1	0	0	1	131	131	2	11,09	11,09	pienemmat kylät	0			
67996518	976-415-20-11	NIVA	854-401-20-5	NIVA	27180	41	41	0	1	0	0	1	131	131	2	24,53	24,53	pienemmat kylät	-1			
			<b>854-401-20-5 Summa</b>				131	131	0	2	0	0	2							-1		0
58953487	976-401-10-17	MÖKKILÄ	976-401-10-0	SAVIKUJA	13260	59	59	0	1	0	0	1	103	102	4	17,09	17,09	saaret	0			
73905715	976-401-10-14	SAVIKUJA	976-401-10-0	SAVIKUJA			0	1	0	1	0	0	103	102	4							
73905716	976-401-10-10	PIILOLA	976-401-10-0	SAVIKUJA			0	0	0	0	0	0	103	102	4							
73905717	976-401-10-3	NURMELA	976-401-10-0	SAVIKUJA			0	0	0	0	0	0	103	102	4							
73905719	976-401-10-10	PIILOLA	976-401-10-0	SAVIKUJA	6192	23	23	1	0	0	0	1	103	102	4	42,89	44,01	pienemmat kylät	-1			
289718368	976-401-10-25	Lohiranta	976-401-10-0	SAVIKUJA	5787	21	21	1	0	1	0	0	103	102	4	0,00	0,00	pienemmat kylät	0			
			<b>976-401-10-0 Summa</b>				103	102	3	1	2	0	2							-1		0
73894722	976-401-1-10	HAAPALA	976-401-1-10	HAAPALA	4276	22	22	0	0	0	0	0	22	22	0	0,00	0,00	pienemmat kylät	0		Palsta kapea rakentamiselle, isoista osin tulvauhkan alainen	
			<b>976-401-1-10 Summa</b>				22	22	0	0	0	0	0							0		0
58953489	976-401-11-17	JAKOPERÄ	976-401-11-1	UUSIRANTA	15898	70	70	0	0	0	0	0	110	109	1	0,00	0,00	saaret	1			
73905731	976-401-97-0	HAAPALA	976-401-11-1	UUSIRANTA			0	0	0	0	0	0	110	109	1							
73905732	976-401-95-1	LIISANRANTA	976-401-11-1	UUSIRANTA	6211	40	39	1	0	0	0	1	110	109	1	25,06	25,63	pienemmat kylät	-1			
			<b>976-401-11-1 Summa</b>				110	109	1	0	0	0	1							0		0
73904244	976-401-11-30	RINNE	976-401-11-2	RANTATARO	21818		0	0	0	0	0	0	36	36	3							
73905739	976-401-11-18	TARONRANTA	976-401-11-2	RANTATARO	6241	29	29	1	0	0	0	1	36	36	3	33,95	33,95	pienemmat kylät	-1			
199932932	976-401-11-32	LINDSTRÖM	976-401-11-2	RANTATARO	5130	6	6	0	0	0	0	0	36	36	3	0,00	0,00	pienemmat kylät	0			
202311204	976-401-11-9	MARJALA	976-401-11-2	RANTATARO			0	1	0	0	0	1	36	36	3							
202311218	976-401-11-32	LINDSTRÖM	976-401-11-2	RANTATARO			0	1	0	1	0	0	36	36	3							
			<b>976-401-11-2 Summa</b>				36	36	3	0	1	0	2							-2		0
73894720	976-401-1-31	YLIVIIPOLA	976-401-1-13	YLIVIIPOLA	60978	585	349	1	0	0	0	1	648	412	2	1,71	2,87	vapaat	0			
73894721	976-401-1-30	PASULANRANTA TK	976-401-1-13	YLIVIIPOLA	6788	63	63	0	1	0	0	1	648	412	2	15,85	15,85	pienemmat kylät	0			
			<b>976-401-1-13 Summa</b>				648	412	1	1	0	0	2							0		0
73894719	976-401-1-19	PASULA	976-401-1-14	PASULA	10750	41	10	1	0	1	0	0	41	10	1	0,00	0,00	vapaat	0		ehkä mahdollista rakentaa rantavyöhykkeen ulkopuolelle/kyläalueelle	
			<b>976-401-1-14 Summa</b>				41	10	1	0	1	0	0							0		0
58953526	976-401-12-43	ROVIO	976-401-12-10	UUTELA	26825	167	42	0	0	0	0	0	167	42	0	0,00	0,00	vapaat	0		tulva estää rakennuspaikan osoittamisen	
			<b>976-401-12-10 Summa</b>				167	42	0	0	0	0	0							0		0
58959671	976-401-12-41	JUKKALA	976-401-12-11	KARHAKKA	10189	67	17	0	0	0	0	0	67	17	0	0,00	0,00	vapaat	0			
			<b>976-401-12-11 Summa</b>				67	17	0	0	0	0	0							0		0
58953529	976-401-12-13	UUSIMÄKI	976-401-12-13	UUSIMÄKI	7668	43	43	0	0	0	0	0	43	43	0	0,00	0,00	vapaat	0			
			<b>976-401-12-13 Summa</b>				43	43	0	0	0	0	0							0		0
58953528	976-401-12-14	POIKELA	976-401-12-14	POIKELA	9616	57	57	0	0	0	0	0	57	57	0	0,00	0,00	vapaat	0			
			<b>976-401-12-14 Summa</b>				57	57	0	0	0	0	0							0		0
58953527	976-401-12-64	KARHAKKA	976-401-12-24	KARHAKKA	18341	297	74	0	0	0	0	0	297	74	0	0,00	0,00	vapaat	0		Tulva estää rakennuspaikan osoittamisen, tilannumero muuttunut	
			<b>976-401-12-24 Summa</b>				297	74	0	0	0	0	0							0		0
73905753	976-401-12-25	TÖRMÄ	976-401-12-25	TÖRMÄ	60652		0	1	0	0	0	1	0	0	1						Tilannumero muuttunut	
280428218	976-401-12-71	Taro	976-401-12-25	TÖRMÄ	5940		0	0	0	0	0	0	0	0	1						ei rantavyöhykkeellä	
			<b>976-401-12-25 Summa</b>				0	0	1	0	0	0	1							-1		0
73905754	976-401-12-53	TAROLA	976-401-12-26	MÄKITARO	13887		0	0	0	0	0	0	64	64	1							
73905755	976-401-12-57	SAVALOJA	976-401-12-26	MÄKITARO			0	0	0	0	0	0	64	64	1							
121920145	976-401-12-65	TIMOLA	976-401-12-26	MÄKITARO	14664	64	64	0	1	0	0	1	64	64	1	15,64	15,64	saaret	0			
301933703	976-401-12-72	Tarotar	976-401-12-26	MÄKITARO			0	1	0	1	0	0	64	64	1							
			<b>976-401-12-26 Summa</b>				64	64	1	1	1	0	1							0		0
58953494	976-401-1-3	ALANKO	976-401-1-3	ALANKO	9258	39	39	0	0	0	0	0	369	122	0	0,00	0,00	saaret	x		tulva estää rakennuspaikan osoittamisen	
117218406	976-401-1-34	KORPIJAUKKURI I	976-401-1-3	ALANKO	39530	330	83	0	0	0	0	0	369	122	0	0,00	0,00	vapaat	0		tulva estää rakennuspaikan osoittamisen	
149133503	976-401-1-35	VANHA-ALANKO	976-401-1-3	ALANKO	6941		0	0	0	0	0	0	369	122	0						ei rantavyöhykkeellä	
			<b>976-401-1-3 Summa</b>				369	122	0	0	0	0	0							0		0
58953495	976-401-1-21	SYRJÄLÄ	976-401-1-4	SYRJÄLÄ	4278	23	23	0	0	0	0	0	23	23	0	0,00	0,00	saaret	0		tulva estää rakennuspaikan osoittamisen	
			<b>976-401-1-4 Summa</b>				23	23	0	0	0	0	0							0		0
58953480	976-401-99-17	JAMA	976-401-14-36	JAMA	11925	55	55	0	0	0	0	0	276	178	1	0,00	0,00	saaret	x		tulva estää rakennuspaikan osoittamisen	
58959963	976-401-99-4	MIKAEL	976-401-14-36	JAMA	1953	50	25	0	0	0	0	0	276	178	1	0,00	0,00	vapaat	0		tulva-alueetta, pinta-ala ei riitä rakentamiselle	
58959965	976-401-99-4	MIKAEL	976-401-14-3																			

KOHDE_ID	TEKSTI_2	NIMI	EMATILA	EMATILA_NIMI	PINTA_ALA_m2	RANTA	MUUN	ASUIN	LOMA	P_AS	P_LO	RAK_YHT	EMA_RANTA	EMA_MUUN	EMA_RAKE	RAK_KM	RAK_KM_M	MIT_ALUE	Tilan mitoitus	Uudet rakennuspaikat	Huomautukset	
			<b>976-401-16-54 Summa</b>			74	74	0	1	0	0	1								0	0	
58953496	976-401-1-28	TAKALA	976-401-1-7	TAKALA	6129	21	21	0	0	0	0	0	21	21	0	0,00	0,00	saaret	x	0	0	tulva estää rakennuspaikan osoittamisen
			<b>976-401-1-7 Summa</b>			21	21	0	0	0	0	0								0	0	
58953483	976-401-17-19	VALLO II	976-401-17-19	VALLO II	19463	88	88	0	0	0	0	0	88	88	0	0,00	0,00	saaret	x	0	0	tulva estää rakennuspaikan osoittamisen
			<b>976-401-17-19 Summa</b>			88	88	0	0	0	0	0								0	0	
73894714	976-401-1-25	KULMALA	976-401-1-8	KULMALA	7486		0	0	0	0	0	0	0	0	0					0	0	ei rantavyöhykkeellä
			<b>976-401-1-8 Summa</b>			0	0	0	0	0	0	0								0	0	
73894716	976-401-1-27	OSMOLA	976-401-1-9	KUOPPALA	13290		0	1	0	1	0	0	0	0	1					0	0	
			<b>976-401-1-9 Summa</b>			0	0	1	0	1	0	0								0	0	
58953524	976-401-19-20	YLIRIEKKOLA	976-401-19-4	YLIRIEKKOLA	36511	105	105	0	0	0	0	0	105	105	0	0,00	0,00	vapaat		0	0	tulva estää rakennuspaikan osoittamisen
			<b>976-401-19-4 Summa</b>			105	105	0	0	0	0	0								0	0	
58857067	976-401-19-18	RIEKKOLA	976-401-19-9	RIEKKOLA	20075		0	1	0	0	0	1	0	0	1					0	0	
			<b>976-401-19-9 Summa</b>			0	0	1	0	0	0	1								0	0	
73905675	976-401-2-22	VEIKKOLA	976-401-2-10	MÄKI		0	0	0	0	0	0	0	38	38	3					0	0	
73905676	976-401-2-24	TAUNOLA	976-401-2-10	MÄKI		0	1	0	1	0	0	0	38	38	3					0	0	
73905677	976-401-2-25	MÄKI	976-401-2-10	MÄKI		0	1	0	1	0	0	0	38	38	3					0	0	
187737763	976-401-2-23	KALEVILA	976-401-2-10	MÄKI	7523	38	38	1	0	0	0	1	38	38	3	26,54	26,54	pienemmat kylät		-1	0	
			<b>976-401-2-10 Summa</b>			38	38	3	0	2	0	1								-1	0	
187737753	976-401-2-21	SIIRTOLA	976-401-2-11	SIIRTOLA	6692	98	98	1	0	0	0	1	98	98	1	10,16	10,16	pienemmat kylät		0	1	Aiemman osayleiskaavan A-alueetta
			<b>976-401-2-11 Summa</b>			98	98	1	0	0	0	1								0	1	
73905707	976-401-2-12	KREIVILÄ	976-401-2-12	KREIVILÄ		0	0	0	0	0	0	0	0	0	0					0	0	ei rantavyöhykkeellä
			<b>976-401-2-12 Summa</b>			0	0	0	0	0	0	0								0	0	
58825598	976-401-109-0	SAARINIURO	976-401-21-4	LASSU	12234		0	0	0	0	0	0	48	48	0					0	0	tulva estää rakennuspaikan osoittamisen
58953481	976-401-108-0	MÄKINIURO	976-401-21-4	LASSU	10395	48	48	0	0	0	0	0	48	48	0	0,00	0,00	saaret		0	0	tulva estää rakennuspaikan osoittamisen
			<b>976-401-21-4 Summa</b>			48	48	0	0	0	0	0								0	0	
58953532	976-401-22-17	SYRJÄLÄ	976-401-22-17	SYRJÄLÄ	14039	40	40	0	0	0	0	0	40	40	0	0,00	0,00	vapaat		0	0	tulva estää rakennuspaikan osoittamisen
			<b>976-401-22-17 Summa</b>			40	40	0	0	0	0	0								0	0	
58953531	976-401-22-18	KYRÖ	976-401-22-18	KYRÖ	15792	49	49	0	0	0	0	0	49	49	0	0,00	0,00	vapaat		0	0	tulva estää rakennuspaikan osoittamisen
			<b>976-401-22-18 Summa</b>			49	49	0	0	0	0	0								0	0	
58858163	976-401-22-22	KNUUTI	976-401-22-19	KNUUTI	10428	57	57	0	0	0	0	0	57	57	0	0,00	0,00	saaret	x	0	0	tulva estää rakennuspaikan osoittamisen
			<b>976-401-22-19 Summa</b>			57	57	0	0	0	0	0								0	0	
58953497	976-401-2-19	ALAVIIPPOLA	976-401-2-4	ALAVIIPPOLA	20569	87	87	0	0	0	0	0	147	147	4	0,00	0,00	saaret	x	0	0	tulva estää rakennuspaikan osoittamisen
73894717	976-401-2-19	ALAVIIPPOLA	976-401-2-4	ALAVIIPPOLA	11899		0	0	0	0	0	0	147	147	4					0	0	
73894725	976-401-2-19	ALAVIIPPOLA	976-401-2-4	ALAVIIPPOLA	19134	60	60	1	0	0	0	1	147	147	4	16,75	16,75	pienemmat kylät		-1	0	
73905667	976-401-2-15	MARKOLA	976-401-2-4	ALAVIIPPOLA		0	1	0	1	0	0	0	147	147	4					0	0	
73905668	976-401-2-16	ALANIKKA	976-401-2-4	ALAVIIPPOLA		0	1	0	1	0	0	0	147	147	4					0	0	
73905672	976-401-2-18	ILMARILA	976-401-2-4	ALAVIIPPOLA		0	1	0	1	0	0	0	147	147	4					0	0	
			<b>976-401-2-4 Summa</b>			147	147	4	0	3	0	1								-1	0	
58953476	976-401-26-16	VAARA	976-401-26-0	YRJÄNÄ	12219	65	65	0	0	0	0	0	131	131	0	0,00	0,00	saaret	x	0	0	tulva estää rakennuspaikan osoittamisen
58953477	976-401-26-12	SELKÄVAINIO	976-401-26-0	YRJÄNÄ	14658	66	66	0	0	0	0	0	131	131	0	0,00	0,00	saaret	x	0	0	tulva estää rakennuspaikan osoittamisen
			<b>976-401-26-0 Summa</b>			131	131	0	0	0	0	0								0	0	
58953478	976-401-27-12	KARKIAINEN	976-401-27-3	KARKIAINEN	26057	124	124	0	0	0	0	0	124	124	0	0,00	0,00	saaret	x	0	0	tulva estää rakennuspaikan osoittamisen
			<b>976-401-27-3 Summa</b>			124	124	0	0	0	0	0								0	0	
58858164	976-401-31-3	JURVA	976-401-31-3	JURVA	25966	148	148	0	0	0	0	0	148	148	0	0,00	0,00	saaret	x	0	0	tulva estää rakennuspaikan osoittamisen
			<b>976-401-31-3 Summa</b>			148	148	0	0	0	0	0								0	0	
58858167	976-401-32-40	MARTTILA	976-401-32-6	MARTTILA	10981		0	0	0	0	0	0	0	0	0					0	0	tulva estää rakennuspaikan osoittamisen
			<b>976-401-32-6 Summa</b>			0	0	0	0	0	0	0								0	0	
58858165	976-401-35-21	KARJUSAARI	976-401-35-21	KARJUSAARI	37170	129	129	0	0	0	0	0	129	129	0	0,00	0,00	saaret		1	0	Kartalla näkyy rakennus, tulva-alueetta
			<b>976-401-35-21 Summa</b>			129	129	0	0	0	0	0								1	0	
58953474	976-401-37-26	JOONAS	976-401-37-11	JOONAS	22567	119	119	0	0	0	0	0	119	119	0	0,00	0,00	saaret		1	1	Kartalla näkyy rakennus, tulva-alueetta
			<b>976-401-37-11 Summa</b>			119	119	0	0	0	0	0								1	1	
74022034	976-401-37-38	SAARIJONAS	976-401-37-3	RANTAJONAS	24042	124	124	0	0	0	0	0	124	124	0	0,00	0,00	saaret		1	1	Kartalla näkyy rakennus, tulva-alueetta
			<b>976-401-37-3 Summa</b>			124	124	0	0	0	0	0								1	1	
73905702	976-401-6-11	SAANTILA	976-401-6-11	SAANTILA	4969		0	0	0	0	0	0	0	0	0					0	0	Palsta kapea rakentamiselle, rannan osalta tulvauhkan alainen
			<b>976-401-6-11 Summa</b>			0	0	0	0	0	0	0								0	0	
58953525	976-401-6-34	VIISATÖRMÄ	976-401-6-3	VAINIO	50570	123	123	0	0	0	0	0	123	123	2	0,00	0,00	vapaat		0	0	
73905685	976-401-6-25	VAINIO	976-401-6-3	VAINIO		0	1	0	1	0	0	0	123	123	2					0	0	
73905686	976-401-6-24	LIKAVAINIO	976-401-6-3	VAINIO		0	1	0	1	0	0	0	123	123	2					0	0	
131383582	976-401-6-25	VAINIO	976-401-6-3	VAINIO	9160		0	0	0	0	0	0	123	123	2					0	0	
			<b>976-401-6-3 Summa</b>			123	123	2	0	2	0	0								0	0	
58959557	976-401-6-31	KOIVUMÄKI	976-401-6-4	RANTA	9076		0	0	0	0	0	0	0	0	0					0	0	ei rantavyöhykkeellä
73905701	976-401-6-26	RANTA	976-401-6-4	RANTA		0	0	0	0	0	0	0	0	0	0					0	0	ei rantavyöhykkeellä
			<b>976-401-6-4 Summa</b>			0	0	0	0	0	0	0								0	0	
73905688																						

KOHDE_ID	TEKSTI_2	NIMI	EMATILA	EMATILA_NIMI	PINTA_ALA_m2	RANTA	MUUN	ASUIN	LOMA	P_AS	P_LO	RAK_YHT	EMA_RANTA	EMA_MUUN	EMA_RAKE	RAK_KM	RAK_KM_M	MIT_ALUE	Tilan mitoitus	Uudet rakennuspaikat	Huomautukset	
73905698	976-401-7-18	MIKKO	976-401-7-7	MARJETA			0	0	0	0	0	0	241	223		5						
			<b>976-401-7-7 Summa</b>			241	223	4	1	3	1	1								0	1	
73904277	976-401-876-1	ALKKULAN JAKOKUNNAN	976-401-876-1	ALKKULAN JAKOKUNN	40901	171	171	0	0	0	0	0	2302	1739		0	0,00	0,00	pienemmat kylät	1	tulva estää rakennuspaikan osoittamisen	
73905842	976-401-876-1	ALKKULAN JAKOKUNNAN	976-401-876-1	ALKKULAN JAKOKUNN	6499	395	378	0	0	0	0	0	2302	1739		0	0,00	0,00	pienemmat kylät	3	tulva estää rakennuspaikan osoittamisen	
75773031	976-401-876-1	ALKKULAN JAKOKUNNAN	976-401-876-1	ALKKULAN JAKOKUNN	43954	1191	1005	0	0	0	0	0	2302	1739		0	0,00	0,00	saaret	x	tulva estää rakennuspaikan osoittamisen	
187737741	976-401-876-1	ALKKULAN JAKOKUNNAN	976-401-876-1	ALKKULAN JAKOKUNN	1526840	374	12	0	0	0	0	0	2302	1739		0	0,00	0,00	vapaat		vesialue, puhdistamo?	
			<b>976-401-876-1 Summa</b>			2131	1567	0	0	0	0	0								4	0	
73905669	976-401-73-0	ROVA	976-401-878-1	ALKKULAN JAKOKUNN				0	0	0	0	0	0	0		0						
73905670	976-401-73-0	ROVA	976-401-878-1	ALKKULAN JAKOKUNN				0	0	0	0	0	0	0		0						
73905671	976-401-878-1	ALKKULAN JAKOKUNNAN	976-401-878-1	ALKKULAN JAKOKUNN				0	0	0	0	0	0	0		0						
			<b>976-401-878-1 Summa</b>			0	0	0	0	0	0	0									0	0
58953492	976-401-8-17	NAASKO	976-401-8-8	NAASKO	11161	49	49	0	0	0	0	0	247	247		2	0,00	0,00	saaret			
73905679	976-401-8-17	NAASKO	976-401-8-8	NAASKO	9935	141	141	0	0	0	0	0	247	247		2	0,00	0,00	pienemmat kylät	1	1	
73905681	976-401-8-17	NAASKO	976-401-8-8	NAASKO				0	1	0	0	0	247	247		2						
187737778	976-401-8-15	RANTANAASKO	976-401-8-8	NAASKO	19865	57	57	1	0	0	0	1	247	247		2	17,47	17,47	pienemmat kylät		-1	
			<b>976-401-8-8 Summa</b>			247	247	2	0	1	0	1									1	1
58953482	976-401-110-0	SAARIMAA	976-401-9-10	HANNUKAINEN	10180	46	46	0	0	0	0	0	46	46		2	0,00	0,00	saaret		0	
73905722	976-401-9-63	JOKIRANTA	976-401-9-10	HANNUKAINEN				0	1	0	1	0	46	46		2						
73905723	976-401-9-62	RIIHELÄ	976-401-9-10	HANNUKAINEN				0	1	0	1	0	46	46		2						
73905726	976-401-9-66	HANNU	976-401-9-10	HANNUKAINEN				0	0	0	0	0	46	46		2						
			<b>976-401-9-10 Summa</b>			46	46	2	0	2	0	0									0	0
73905725	976-401-9-24	ANJALA	976-401-9-20	VARJO				0	1	0	1	0	0	0		1						
			<b>976-401-9-20 Summa</b>			0	0	1	0	1	0	0										0
92814220	976-401-9-72	VARJO	976-401-9-23	KIVINIEMI				0	1	0	0	1	117	117		3						
119229593	976-401-9-79	MATTILA	976-401-9-23	KIVINIEMI	5638			0	2	0	1	1	117	117		3						
119229635	976-401-9-83	HANNUKAINEN	976-401-9-23	KIVINIEMI	12156	45	45	0	0	0	0	0	117	117		3	0,00	0,00	saaret		0	
119263930	976-401-9-84	KIVINIEMI	976-401-9-23	KIVINIEMI	14556	72	72	0	0	0	0	0	117	117		3	0,00	0,00	saaret	x	tulva estää rakennuspaikan osoittamisen	
			<b>976-401-9-23 Summa</b>			117	117	0	3	0	1	2									-1	0
58953503	976-404-10-13	PUDAS	976-404-10-13	PUDAS	12685	70	70	0	0	0	0	0	70	70		0	0,00	0,00	saaret	x	tulva estää rakennuspaikan osoittamisen	
			<b>976-404-10-13 Summa</b>			70	70	0	0	0	0	0										0
58959822	976-404-10-14	YLINENPÄÄ	976-404-10-14	YLINENPÄÄ	1841	89	28	0	0	0	0	0	282	205		2	0,00	0,00	vapaat		0	
58959894	976-404-10-14	YLINENPÄÄ	976-404-10-14	YLINENPÄÄ	1459			0	0	0	0	0	282	205		2						
58959919	976-404-10-14	YLINENPÄÄ	976-404-10-14	YLINENPÄÄ	406	22	5	0	0	0	0	0	282	205		2	0,00	0,00	vapaat		0	
67995953	976-404-10-14	YLINENPÄÄ	976-404-10-14	YLINENPÄÄ	8466	81	81	2	0	0	0	2	282	205		2	24,74	24,74	isommat kylät		-1	
67996302	976-404-10-20	JÄÄNNÖSALUE	976-404-10-14	YLINENPÄÄ	337	5	5	0	0	0	0	0	282	205		2	0,00	0,00	vapaat		0	
67996303	976-404-10-14	YLINENPÄÄ	976-404-10-14	YLINENPÄÄ	4688	86	86	0	0	0	0	0	282	205		2	0,00	0,00	vapaat		0	
			<b>976-404-10-14 Summa</b>			282	205	2	0	0	0	2										-1
58953505	976-404-10-15	KOIVIKKO	976-404-10-15	KOIVIKKO	7846	42	42	0	1	0	0	1	42	42		1	23,60	23,60	saaret		-1	
			<b>976-404-10-15 Summa</b>			42	42	0	1	0	0	1										-1
102944647	976-404-10-21	LAURILA	976-404-10-18	LAURILA	2659	31	31	1	0	0	0	1	31	31		1	31,81	31,81	isommat kylät		-1	
			<b>976-404-10-18 Summa</b>			31	31	1	0	0	0	1										-1
67996021	976-404-11-1	RAUTIO	976-404-11-1	RAUTIO				0	1	0	1	0	0	0		1						
			<b>976-404-11-1 Summa</b>			0	0	1	0	1	0	0										0
58953498	976-404-1-11	NIITYPALSTA	976-404-1-11	NIITYPALSTA	21009	161	40	0	0	0	0	0	161	40		0	0,00	0,00	saaret		0	
			<b>976-404-1-11 Summa</b>			161	40	0	0	0	0	0										0
67995247	976-404-11-44	VANHAINEN	976-404-11-10	VANHAINEN	17517	68	68	0	0	0	0	0	256	213		1	0,00	0,00	vapaat		0	
67996007	976-404-11-44	VANHAINEN	976-404-11-10	VANHAINEN				0	0	0	0	0	256	213		1						
			<b>976-404-11-10 Summa</b>					0	0	0	0	0										1
67996296	976-404-11-44	VANHAINEN	976-404-11-10	VANHAINEN	14183	137	94	0	0	0	0	0	256	213		1	0,00	0,00	pienemmat kylät		1	
73905684	976-401-6-39	LUHTILA	976-404-11-10	VANHAINEN	5073			0	1	0	0	1	256	213		1						
202698717	976-404-11-22	TIEALUE	976-404-11-10	VANHAINEN				0	0	0	0	0	256	213		1						
299513771	976-401-6-39	LUHTILA	976-404-11-10	VANHAINEN	12168	51	51	0	0	0	0	0	256	213		1	0,00	0,00	saaret	x	tulva estää rakennuspaikan osoittamisen	
			<b>976-404-11-10 Summa</b>			256	213	1	0	0	0	1										0
58959824	976-404-11-45	TOIMELA	976-404-11-12	TOIMELA	1777	96	35	0	0	0	0	0	192	119		1	0,00	0,00	vapaat		0	
58959921	976-404-11-45	TOIMELA	976-404-11-12	TOIMELA	368	23	11	0	0	0	0	0	192	119		1	0,00	0,00	vapaat		0	
140949840	976-404-11-26	TIEALUE	976-404-11-12	TOIMELA				0	0	0	0	0	192	119		1						
140949852	976-404-11-46	PUUHALA	976-404-11-12	TOIMELA	4221	72	72	0	1	0	0	1	192	119		1	13,83	13,83	vapaat		-1	
			<b>976-404-11-12 Summa</b>			192	119	0	1	0	0	1										-1
67996036	976-404-11-13	KULMALA	976-404-11-13	KULMALA				0	1	0	1	0	0	0		1						
			<b>976-404-11-13 Summa</b>			0	0	1	0	1	0	0										0
67995884	976-404-11-15	OPINAHJO	976-404-11-15	OPINAHJO				0	1	0	1	0	0	0		1						
			<b>976-404-11-15 Summa</b>			0	0	1	0	1	0	0										0
58953517	976-404-11-16	KOIVULA	976-404-11-16	KOIVULA	12366	53	53	0	0	0	0	0	305	278		0	0,00	0,00	saaret	x	tulva estää rakennuspaikan osoittamisen	
67995244	976-404-11-16	KOIVULA	976-404-11-16	KOIVULA	14676	47	47	0	0	0	0	0	305	278		0	0,00	0,00	vapaat			

KOHDE_ID	TEKSTI_2	NIMI	EMATILA	EMATILA_NIMI	PINTA_ALA_m2	RANTA	MUUN	ASUIN	LOMA	P_AS	P_LO	RAK_YHT	EMA_RANTA	EMA_MUUN	EMA_RAKE	RAK_KM	RAK_KM_M	MIT_ALUE	Tilan mitoitus	Uudet rakennuspaikat	Huomautukset		
67995246	976-404-11-38	VAINIO	976-404-11-20	VAINIO	14974	53	53	0	1	0	0	1	119	119	1	18,76	18,76	vapaat	-1				
67996301	976-404-11-37	LAUSIMO	976-404-11-20	VAINIO	4100	66	66	0	0	0	0	0	119	119	1	0,00	0,00	vapaat	0				
			<b>976-404-11-20 Summa</b>			119	119	0	1	0	0	1							-1	0			
67996357	976-404-1-13	VIERTOLA	976-404-1-13	VIERTOLA	2951	0	0	1	0	0	0	1	0	0	1				-1				
			<b>976-404-1-13 Summa</b>			0	0	1	0	0	0	1							-1		0		
58953523	976-404-1-39	KAUVOSAARI	976-404-1-14	KAUVOSAARI	24619	105	105	0	0	0	0	0	1251	990	5	0,00	0,00	saaret	x		tulva estää rakennuspaikan osoittamisen		
67996351	976-404-1-39	KAUVOSAARI	976-404-1-14	KAUVOSAARI	47363	141	141	0	0	0	0	0	1251	990	5	0,00	0,00	haja-asutus		1	1 olevassa kaavassa LV, rakennuspaikka ulommas rannasta		
67996356	976-404-1-39	KAUVOSAARI	976-404-1-14	KAUVOSAARI	102055	553	512	1	2	0	0	3	1251	990	5	5,43	5,86	haja-asutus		0	Saareen ei useita rakennuspaikkoja, toinen uusi rakennuspaikka ns. toiseen riviin, rakennuspaikkoja puoltaa myös virkistyspaikan osoittaminen tilalle		
67996358	976-404-1-38	HAKA	976-404-1-14	KAUVOSAARI			0	1	0	0	0	1	1251	990	5				-1				
67996359	976-404-1-39	KAUVOSAARI	976-404-1-14	KAUVOSAARI	5070	202	0	0	0	0	0	0	1251	990	5	0,00		saaret		0	tulvauhan alainen		
67996497	976-404-1-39	KAUVOSAARI	976-404-1-14	KAUVOSAARI	36693	251	233	0	0	0	0	0	1251	990	5	0,00	0,00	saaret		2	1 saareen ei tietä, osoitetaan 1 rak.oikeus		
			<b>976-404-1-14 Summa</b>			1251	990	2	2	0	0	4								2	4 Uusista rakennuspaikoista 2 ulommas rannasta		
58959823	976-404-11-33	ERKKILÄ	976-404-11-6	ERKKILÄ	1902	113	32	0	0	0	0	0	2272	1756	0	0,00	0,00	vapaat		0	tulvauhan alainen		
58959920	976-404-11-33	ERKKILÄ	976-404-11-6	ERKKILÄ	381	23	6	0	0	0	0	0	2272	1756	0	0,00	0,00	vapaat		0	tulvauhan alainen		
67977664	976-871-1-4	Rautatiealue	976-404-11-6	ERKKILÄ	378856	1035	825	0	0	0	0	0	2272	1756	0	0,00	0,00	vapaat		3	rautatiealuetta, ei mahdollista osoittaa rakennuspaikkoja		
67995746	976-871-1-4	Rautatiealue	976-404-11-6	ERKKILÄ			0	0	0	0	0	0	2272	1756	0						Tilannumero muuttunut		
67996300	976-404-11-33	ERKKILÄ	976-404-11-6	ERKKILÄ	3931	67	67	0	0	0	0	0	2272	1756	0	0,00	0,00	vapaat		0	0 rautatiealuetta, ei mahdollista osoittaa rakennuspaikkoja		
140949839	976-404-11-28	TIEALUE	976-404-11-6	ERKKILÄ			0	0	0	0	0	0	2272	1756	0								
			<b>976-404-11-6 Summa</b>			1238	930	0	0	0	0	0									4	0	
67996364	976-404-1-54	SAVITÖRMÄ	976-404-1-19	SAVITÖRMÄ	11576	336	336	0	0	0	0	0	814	814	5	0,00	0,00	vapaat		1			
67996365	976-404-1-29	KIVIKKO	976-404-1-19	SAVITÖRMÄ	3333	62	62	0	1	0	0	1	814	814	5	16,25	16,25	vapaat		-1			
67996366	976-404-1-28	EEVALA	976-404-1-19	SAVITÖRMÄ	3842	65	65	0	1	0	0	1	814	814	5	15,33	15,33	vapaat		-1			
67996368	976-404-1-27	KESÄRANTA	976-404-1-19	SAVITÖRMÄ	2550	39	39	0	1	0	0	1	814	814	5	25,71	25,71	vapaat		-1			
67996461	976-404-1-25	JÄÄNNÖSALUEET	976-404-1-19	SAVITÖRMÄ			0	0	0	0	0	0	814	814	5								
74793291	976-404-1-53	KAARINALA	976-404-1-19	SAVITÖRMÄ	3637	52	52	1	0	0	0	1	814	814	5	19,21	19,21	vapaat		-1			
74793297	976-404-1-52	PÖLLÖRANTA	976-404-1-19	SAVITÖRMÄ	3376	50	50	0	0	0	0	0	814	814	5	0,00	0,00	vapaat		0			
74793300	976-404-1-54	SAVITÖRMÄ	976-404-1-19	SAVITÖRMÄ	8927	127	127	0	0	0	0	0	814	814	5	0,00	0,00	vapaat		1	0 tulva-, melu- ja rautatien läheistä aluetta		
74793306	976-404-1-51	TOIVOLA	976-404-1-19	SAVITÖRMÄ	3267	48	48	1	0	0	0	1	814	814	5	20,89	20,89	vapaat		-1			
74793324	976-404-1-50	IDANMAA	976-404-1-19	SAVITÖRMÄ	2516	35	35	0	0	0	0	0	814	814	5	0,00	0,00	vapaat		0	0 tulva-, melu- ja rautatien läheistä aluetta		
			<b>976-404-1-19 Summa</b>			814	814	2	3	0	0	5								-2	0		
67996282	976-404-12-17	RANTALA	976-404-12-17	RANTALA	11767	54	54	1	0	0	0	1	54	54	1	18,57	18,57	pienemmat kylät		-1			
			<b>976-404-12-17 Summa</b>			54	54	1	0	0	0	1									-1	0	
253726021	976-404-12-78	Jaako	976-404-12-18	KORPI	4632	49	49	1	0	0	0	1	49	49	1	20,21	20,21	isommat kylät		-1			
			<b>976-404-12-18 Summa</b>			49	49	1	0	0	0	1									-1	0	
67996515	976-404-12-21	NURMELA	976-404-12-21	NURMELA			0	1	0	1	0	0	0	0	1						0	0	
			<b>976-404-12-21 Summa</b>			0	0	1	0	1	0	0										0	0
67996283	976-404-12-26	URHOLA	976-404-12-26	URHOLA	11092	45	45	1	0	0	0	1	45	45	1	22,13	22,13	pienemmat kylät		-1			
			<b>976-404-12-26 Summa</b>			45	45	1	0	0	0	1									-1	0	
58959923	976-404-12-27	OSMOLA	976-404-12-27	OSMOLA	221	15	8	0	0	0	0	0	15	8	0	0,00	0,00	vapaat		0	tulvauhan alainen		
			<b>976-404-12-27 Summa</b>			15	8	0	0	0	0	0									0	0	
67996288	976-404-12-29	NIEMI	976-404-12-29	NIEMI	2587	42	42	1	0	0	0	1	42	42	1	23,66	23,66	pienemmat kylät		-1			
			<b>976-404-12-29 Summa</b>			42	42	1	0	0	0	1									-1	0	
67996289	976-404-12-71	KORVA	976-404-12-30	KORVA	2433	34	24	1	0	0	0	1	34	24	2	29,57	42,07	pienemmat kylät		-1			
67996290	976-404-12-70	KORVANMAA	976-404-12-30	KORVA		0	1	0	0	1	0	0	34	24	2								
67996291	976-404-12-69	MADSEN	976-404-12-30	KORVA		0	1	0	0	1	0	0	34	24	2								
67996292	976-404-12-71	KORVA	976-404-12-30	KORVA		0	0	0	0	0	0	0	34	24	2								
			<b>976-404-12-30 Summa</b>			34	24	3	0	2	0	1									-1	0	
67996286	976-404-12-31	ONNENTALO	976-404-12-31	ONNENTALO	2489	27	27	1	0	0	0	1	27	27	1	37,10	37,10	pienemmat kylät		-1			
			<b>976-404-12-31 Summa</b>			27	27	1	0	0	0	1									-1	0	
67996293	976-404-12-66	VÄLIMAA	976-404-12-32	VÄLIMAA		0	1	0	0	1	0	0	0	0	2								
67996294	976-404-12-65	TOIVOLA	976-404-12-32	VÄLIMAA		0	1	0	0	1	0	0	0	0	2								
			<b>976-404-12-32 Summa</b>			0	0	2	0	2	0	0									0	0	
67996287	976-404-12-33	RAAKELINNIEMI	976-404-12-33	RAAKELINNIEMI	3218	38	38	1	0	0	0	1	38	38	1	26,17	26,17	pienemmat kylät		-1			
			<b>976-404-12-33 Summa</b>			38	38	1	0	0	0	1									-1	0	
67996278	976-404-12-35	HILIKUMPU	976-404-12-35	HILIKUMPU	2493	24	24	1	0	0	0	1	24	24	1	42,14	42,14	pienemmat kylät		-1			
208066953	976-404-12-58	TIEALUE	976-404-12-35	HILIKUMPU		0	0	0	0	0	0	0	24	24	1								
			<b>976-404-12-35 Summa</b>			24	24	1	0	0	0	1									-1	0	
67996279	976-404-12-36	LAHTELA	976-404-12-36	LAHTELA	2699	24	24	1	0	0	0	1	24	24	1	41,16	41,16	pienemmat kylät		-1			
208005131	976-404-12-59	TIEALUE	976-404-12-36	LAHTELA		0	0	0	0	0	0	0	24	24	1								
			<b>976-404-12-36 Summa</b>			24	24	1	0	0	0	1									-1	0	
67996280	976-404-12-39	PELLIKKA	976-404-12-39	PELLIKKA	6563	51	51	1	0	0	0	1	51	51	1	19,66	19,66	pienemmat kylät		-1			
208005130	976-404-12-60	TIEALUE	976-404-12-39	PELLIKKA		0	0	0	0	0	0	0	51	51	1								



KOHDE_ID	TEKSTI_2	NIMI	EMATILA	EMATILA_NIMI	PINTA_ALA_m2	RANTA	MUUN	ASUIN	LOMA	P_AS	P_LO	RAK_YHT	EMA_RANTA	EMA_MUUN	EMA_RAKE	RAK_KM	RAK_KM_M	MIT_ALUE	Tilan mitoitus	Uudet rakennuspaikat	Huomautukset		
67996355	976-404-1-3	KARVONEN	976-404-1-3	KARVONEN	41391	489	489	0	0	0	0	0	1891	1588	1	0,00	0,00	haja-asutus	3		Paista rakennuskelvoton, pääosin tulva-alueita ja rautatien lähialuetta		
67996361	976-404-1-3	KARVONEN	976-404-1-3	KARVONEN	5063	200	0	0	0	0	0	0	1891	1588	1	0,00		saaret	0		tulvauhkan alainen		
67996498	976-404-1-3	KARVONEN	976-404-1-3	KARVONEN	40963	581	537	0	1	0	0	1	1891	1588	1	1,72	1,86	saaret	4	1	saareen ei tietä, osoitetaan 1 rak.oikeus		
67996503	976-404-1-3	KARVONEN	976-404-1-3	KARVONEN	29208	621	561	0	0	0	0	0	1891	1588	1	0,00	0,00	saaret	x	0	saareen ei osoiteta rakennusoikeutta		
181671445	976-404-1-26	JÄÄNNÖSALUE	976-404-1-3	KARVONEN			0	0	0	0	0	0	1891	1588	1						rautatien lähialue		
181671446	976-404-1-26	JÄÄNNÖSALUE	976-404-1-3	KARVONEN			0	0	0	0	0	0	1891	1588	1						rautatien lähialue		
181902626	976-404-1-16	MAANTIEALUE	976-404-1-3	KARVONEN			0	0	0	0	0	0	1891	1588	1						rautatien lähialue		
			<b>976-404-1-3 Summa</b>				1891	1588	0	1	0	0	1								7	1	
58959826	976-404-12-74	LEEVIINTÖRMÄ	976-404-13-10	TÖYRÄ	1063	39	19	0	0	0	0	0	293	226	0	0,00	0,00				tulva estää rakennuspaikan osoittamisen		
58959829	976-404-12-74	LEEVIINTÖRMÄ	976-404-13-10	TÖYRÄ	2578	46	23	0	0	0	0	0	293	226	0	0,00	0,00				tulva estää rakennuspaikan osoittamisen		
58959924	976-404-12-74	LEEVIINTÖRMÄ	976-404-13-10	TÖYRÄ	390	28	14	0	0	0	0	0	293	226	0	0,00	0,00	vapaat		0	tulva estää rakennuspaikan osoittamisen		
58959926	976-404-12-74	LEEVIINTÖRMÄ	976-404-13-10	TÖYRÄ	268	23	11	0	0	0	0	0	293	226	0	0,00	0,00	vapaat		0	tulva estää rakennuspaikan osoittamisen		
67995241	976-404-12-74	LEEVIINTÖRMÄ	976-404-13-10	TÖYRÄ	12205	43	43	0	0	0	0	0	293	226	0	0,00	0,00	vapaat		0	tulva estää rakennuspaikan osoittamisen		
67996274	976-404-13-50	TÖYRÄ	976-404-13-10	TÖYRÄ	4295	115	115	0	0	0	0	0	293	226	0	0,00	0,00	pienemmat kylät		1	tulva estää rakennuspaikan osoittamisen, tilannumero muuttunut		
			<b>976-404-13-10 Summa</b>				293	226	0	0	0	0									1	0	
67995259	976-404-13-15	NIEMELÄ	976-404-13-15	NIEMELÄ	5113	48	48	2	0	0	0	2	96	96	3	41,27	41,27	isommat kylät		-2	Tila jaettu kahdeksi, olemassa oleva tilanne säilyy rakentamisen osalta		
141609890	976-404-13-51	JUVANI	976-404-13-15	NIEMELÄ	3893	47	47	1	0	0	0	1	96	96	3	21,13	21,13	isommat kylät		-1			
			<b>976-404-13-15 Summa</b>				96	96	3	0	0	0	3									-2	0
67996275	976-404-13-21	KAUNISTO	976-404-13-21	KAUNISTO	1026		0	1	0	0	0	1	0	0	1						-1		
			<b>976-404-13-21 Summa</b>				0	0	1	0	0	0	1									-1	0
58953506	976-404-13-24	HUHTASEN SAARI	976-404-13-24	HUHTASEN SAARI	31106	160	160	0	0	0	0	0	160	160	0	0,00	0,00	saaret	x	0	saareen ei osoiteta rakennusoikeutta		
			<b>976-404-13-24 Summa</b>				160	160	0	0	0	0										0	0
67995320	976-404-13-25	HEIKINMIKKO	976-404-13-25	HEIKINMIKKO	27486		0	0	0	0	0	0	81	81	1								
67995321	976-404-13-25	HEIKINMIKKO	976-404-13-25	HEIKINMIKKO	6118	81	81	1	0	0	0	1	81	81	1	12,31	12,31	isommat kylät		0			
			<b>976-404-13-25 Summa</b>				81	81	1	0	0	0	1									0	0
67996276	976-404-31-0	TÖRMÄLÄ	976-404-13-27	KENTTÄLÄ	2563		0	0	1	0	0	1	0	0	1						-1	Tilannumero muuttunut	
			<b>976-404-13-27 Summa</b>				0	0	0	1	0	0	1									-1	0
202770645	976-404-13-28	JÄÄNNÖSALUEET	976-404-13-28	JÄÄNNÖSALUEET	210		0	0	0	0	0	0	0	0	0								
			<b>976-404-13-28 Summa</b>				0	0	0	0	0	0	0									0	0
67995262	976-404-13-43	LINNEA	976-404-13-39	TOIVOLA			0	0	1	0	0	1	37	37	2						-1		
67995316	976-404-13-44	TOIVOLA	976-404-13-39	TOIVOLA	4357	37	37	1	0	0	0	1	37	37	2	26,87	26,87	isommat kylät		-1			
			<b>976-404-13-39 Summa</b>				37	37	1	1	0	0	2									-2	0
67995263	976-404-13-48	VÄINÖLÄ	976-404-13-40	VÄINÖLÄ			0	0	0	0	0	0	0	0	0							pinta-ala ei riitä rakentamiselle	
67995264	976-404-13-47	VIKEVÄINEN	976-404-13-40	VÄINÖLÄ	2166		0	0	0	0	0	0	0	0	0							ei rantavyöhykkeellä	
67995319	976-404-13-45	TOIVOLA II	976-404-13-40	VÄINÖLÄ	3416		0	0	0	0	0	0	0	0	0							ei rantavyöhykkeellä	
			<b>976-404-13-40 Summa</b>				0	0	0	0	0	0	0									0	0
58953508	976-404-14-13	SAARI	976-404-14-13	SAARI	18462	90	90	0	1	0	0	1	90	90	1	11,16	11,16	saaret		0			
			<b>976-404-14-13 Summa</b>				90	90	0	1	0	0	1									0	0
58953507	976-404-14-15	HUHTASEN SAARI II	976-404-14-15	HUHTASEN SAARI II	18101	89	89	0	0	0	0	0	89	89	0	0,00	0,00	saaret	x	0	tulva estää rakennuspaikan osoittamisen		
			<b>976-404-14-15 Summa</b>				89	89	0	0	0	0	0									0	0
58959831	976-404-14-21	KESKITALO	976-404-14-16	KESKITALO	2479	46	23	0	0	0	0	0	113	80	1	0,00	0,00						
58959928	976-404-14-21	KESKITALO	976-404-14-16	KESKITALO	243	21	10	0	0	0	0	0	113	80	1	0,00	0,00	vapaat		0			
67995331	976-404-14-19	VANHARANTA	976-404-14-16	KESKITALO	4501	46	46	1	0	0	0	1	113	80	1	21,68	21,68	isommat kylät		-1			
			<b>976-404-14-16 Summa</b>				113	80	1	0	0	0	1									0	0
58959832	976-404-14-18	TUOMA	976-404-14-18	TUOMA	2526	42	21	0	0	0	0	0	62	31	0	0,00	0,00					tulva estää rakennuspaikan osoittamisen	
58959929	976-404-14-18	TUOMA	976-404-14-18	TUOMA	268	21	10	0	0	0	0	0	62	31	0	0,00	0,00	vapaat		0	tulva estää rakennuspaikan osoittamisen		
			<b>976-404-14-18 Summa</b>				62	31	0	0	0	0										0	0
58959830	976-404-14-24	ALATUOMA	976-404-14-2	ALATUOMA	3907	78	39	0	0	0	0	0	479	280	3	0,00	0,00						
58959927	976-404-14-24	ALATUOMA	976-404-14-2	ALATUOMA	483	40	20	0	0	0	0	0	479	280	3	0,00	0,00	vapaat		0			
67995235	976-404-14-22	JOKIRANTA	976-404-14-2	ALATUOMA	15759	167	103	0	0	0	0	0	479	280	3	0,00	0,00	vapaat		0			
67995256	976-404-14-24	ALATUOMA	976-404-14-2	ALATUOMA	6206	57	57	1	0	0	0	1	479	280	3	17,48	17,48	isommat kylät		0			
232638978	976-404-14-22	JOKIRANTA	976-404-14-2	ALATUOMA	5782	99	25	0	0	0	0	0	479	280	3	0,00	0,00						
297005572	976-404-14-29	Jokiranta II	976-404-14-2	ALATUOMA	3626	36	36	1	0	0	0	1	479	280	3	27,47	27,47	isommat kylät		-1			
			<b>976-404-14-2 Summa</b>				479	280	2	0	0	0	2									-1	0
67995330	976-404-14-9	RAUMA	976-404-14-9	RAUMA	4212	33	33	1	0	0	0	1	33	33	1	30,32	30,32	isommat kylät		-1			
			<b>976-404-14-9 Summa</b>				33	33	1	0	0	0	1									-1	0
67995951	976-404-15-11	TÖRMÄ	976-404-15-11	TÖRMÄ	8250	40	40	1	0	0	0	1	40	40	1	24,74	24,74	isommat kylät		-1			
			<b>976-404-15-11 Summa</b>				40	40	1	0	0	0	1									-1	0
58953510	976-404-15-18	HANKALA	976-404-15-18	HANKALA	26188	121	121	0	0	0	0	0	121	121	0	0,00	0,00	saaret		1	Kartalla näkyvä rakennus, tulva-alueita		
			<b>976-404-15-18 Summa</b>				121	121	0	0	0	0	0									1	0
67995332	976-404-15-53	NIVA	976-404-15-21	NIVA	5538	80	80	1	0	0	0	1	80	80	1	12,53	12,53	isommat kylät		0			
			<b>976-404-15-21 Summa</b>				80	80	1	0	0	0	1										

KOHDE_ID	TEKSTI_2	NIMI	EMATILA	EMATILA_NIMI	PINTA_ALA_m2	RANTA	MUUN	ASUIN	LOMA	P_AS	P_LO	RAK_YHT	EMA_RANTA	EMA_MUUN	EMA_RAKE	RAK_KM	RAK_KM_M	MIT_ALUE	Tilan mitoitus	Uudet rakennuspaikat	Huomautukset
67995901	976-404-15-39	JUKOLA	976-404-15-39	JUKOLA			0	0	0	0	0	0	0	0	0	0	0	0			ei rantavyöhykkeellä
			<b>976-404-15-39 Summa</b>			0	0	0	0	0	0	0	0	0	0	0	0	0		0	
67995881	976-404-15-40	HEIKKILÄ	976-404-15-40	HEIKKILÄ			0	1	0	0	0	1	0	0	1					-1	
			<b>976-404-15-40 Summa</b>			0	0	1	0	0	0	1	0	0	1					-1	0
67995966	976-404-15-42	PIKKULEHTO	976-404-15-42	PIKKULEHTO			0	1	0	1	0	0	0	0	1					0	0
			<b>976-404-15-42 Summa</b>			0	0	1	0	1	0	0	0	0	1					0	0
67995882	976-404-15-43	LEHTO	976-404-15-43	LEHTO			0	1	0	0	0	1	0	0	1					-1	
			<b>976-404-15-43 Summa</b>			0	0	1	0	0	0	1	0	0	1					-1	0
67995903	976-404-15-44	VARASTO	976-404-15-44	VARASTO			0	0	0	0	0	0	0	0	0					0	0
			<b>976-404-15-44 Summa</b>			0	0	0	0	0	0	0	0	0	0					0	0
67995902	976-404-15-45	TOUKOLA	976-404-15-45	TOUKOLA			0	0	0	0	0	0	0	0	0					0	0
			<b>976-404-15-45 Summa</b>			0	0	0	0	0	0	0	0	0	0					0	0
58953509	976-404-15-49	PAAVOLA	976-404-15-49	PAAVOLA	26299	125	125	0	1	0	0	1	125	125	1	7,97	7,97	saaret		0	0
			<b>976-404-15-49 Summa</b>			125	125	0	1	0	0	1	125	125	1	7,97	7,97	saaret		0	0
67995950	976-404-15-50	AJONPÄÄ	976-404-15-50	AJONPÄÄ	9516	79	60	0	0	0	0	0	79	60	0	0,00	0,00	isommat kylät		1	1 on jo aiemmassa kaavassa
			<b>976-404-15-50 Summa</b>			79	60	0	0	0	0	0	79	60	0	0,00	0,00	isommat kylät		1	1
58953520	976-404-16-15	KIVIKKO	976-404-16-1	VANHATALO	8643	33	33	0	0	0	0	0	225	162	3	0,00	0,00	saaret		0	
58953521	976-404-16-17	SAARIPALA	976-404-16-1	VANHATALO	6865	33	33	0	1	0	0	1	225	162	3	29,96	29,96	saaret		-1	
58959838	976-404-16-16	VANHATALO	976-404-16-1	VANHATALO	2647	64	16	0	0	0	0	0	225	162	3	0,00	0,00	vapaat		0	
58959936	976-404-16-16	VANHATALO	976-404-16-1	VANHATALO	733	31	16	0	0	0	0	0	225	162	3	0,00	0,00	vapaat		0	
67995329	976-404-16-16	VANHATALO	976-404-16-1	VANHATALO	8781	64	64	1	1	0	0	2	225	162	3	31,32	31,32	isommat kylät		-1	
			<b>976-404-16-1 Summa</b>			225	162	1	2	0	0	3								-2	0
58953522	976-404-16-12	ANTINMAA	976-404-16-12	ANTINMAA	19195	81	81	0	1	0	0	1	176	121	1	12,33	12,33	saaret		0	
58959837	976-404-16-12	ANTINMAA	976-404-16-12	ANTINMAA	3109	63	24	0	0	0	0	0	176	121	1	0,00	0,00			0	
58959935	976-404-16-12	ANTINMAA	976-404-16-12	ANTINMAA	581	32	16	0	0	0	0	0	176	121	1	0,00	0,00	vapaat		0	
			<b>976-404-16-12 Summa</b>			176	121	0	1	0	0	1								0	0
67995310	976-404-16-9	LÄTÄKKÖ	976-404-16-9	LÄTÄKKÖ	11061	118	118	1	0	0	0	1	118	118	1	8,46	8,46	isommat kylät		0	
			<b>976-404-16-9 Summa</b>			118	118	1	0	0	0	1	118	118	1	8,46	8,46	isommat kylät		0	0
67995307	976-404-17-11	RANTAVIKEVÄINEN	976-404-17-11	RANTAVIKEVÄINEN	5475	28	28	1	0	0	0	1	28	28	1	35,30	35,30	isommat kylät		-1	
			<b>976-404-17-11 Summa</b>			28	28	1	0	0	0	1	28	28	1	35,30	35,30	isommat kylät		-1	0
67995254	976-404-17-12	VALKAMA	976-404-17-12	VALKAMA	2171	33	33	0	1	0	0	1	33	33	1	30,33	30,33	isommat kylät		-1	
			<b>976-404-17-12 Summa</b>			33	33	0	1	0	0	1	33	33	1	30,33	30,33	isommat kylät		-1	0
67995308	976-404-17-13	VIKEVÄINEN	976-404-17-13	VIKEVÄINEN	5386	34	34	0	0	0	0	0	34	34	0	0,00	0,00	isommat kylät		0	1 tasapuolisuusperiaate
			<b>976-404-17-13 Summa</b>			34	34	0	0	0	0	0	34	34	0	0,00	0,00	isommat kylät		0	1
58953519	976-404-17-14	NUOTTASAARI	976-404-17-14	NUOTTASAARI	25952	110	110	0	0	0	0	0	110	110	0	0,00	0,00	saaret	x	0	0 tulva estää rakennuspaikan osoittamisen
			<b>976-404-17-14 Summa</b>			110	110	0	0	0	0	0	110	110	0	0,00	0,00	saaret	x	0	0
67995306	976-404-17-25	Iso Himovaara	976-404-17-15	ALAVIKEVÄINEN	4928		0	0	0	0	0	0	96	96	3						1 tasapuolisuusperiaate, rakennuspaikka ns. toiseen riviin, tilannumero muuttunut
120746585	976-404-17-20	JOKIRANTA	976-404-17-15	ALAVIKEVÄINEN	3931		0	1	0	0	0	1	96	96	3					-1	
138585490	976-404-17-21	LUMIKKO	976-404-17-15	ALAVIKEVÄINEN	2923	61	61	0	1	0	0	1	96	96	3	16,45	16,45	isommat kylät		0	
26275475	976-404-17-23	Tapiola	976-404-17-15	ALAVIKEVÄINEN	2197	36	36	0	1	0	0	1	96	96	3	28,02	28,02	isommat kylät		-1	
			<b>976-404-17-15 Summa</b>			96	96	1	2	0	0	3								-2	1
58959809	976-404-1-36	HIEKKASÄRKKÄ	976-404-1-8	LEHTOLA	6498	68	68	0	0	0	0	0	1103	821	15	0,00	0,00	vapaat		0	
67996344	976-404-1-43	RAJALA	976-404-1-8	LEHTOLA	3544	28	28	0	1	0	0	1	1103	821	15	35,89	35,89	pienemmat kylät		-1	
67996345	976-404-1-44	KENTTÄ	976-404-1-8	LEHTOLA	6879	67	67	0	1	0	0	1	1103	821	15	14,87	14,87	pienemmat kylät		0	
67996346	976-404-1-45	TÖRMÄ	976-404-1-8	LEHTOLA	5306	77	77	0	3	0	2	1	1103	821	15	13,06	13,06	pienemmat kylät		0	
67996347	976-404-1-46	RANTA	976-404-1-8	LEHTOLA	4031	58	58	0	2	0	1	1	1103	821	15	17,30	17,30	pienemmat kylät		-1	
67996348	976-404-1-48	RINNE	976-404-1-8	LEHTOLA	3651	66	66	0	1	0	0	1	1103	821	15	15,15	15,15	pienemmat kylät		0	
67996349	976-404-1-47	SATAMA	976-404-1-8	LEHTOLA	3214	47	47	0	2	0	1	1	1103	821	15	21,33	21,33	pienemmat kylät		-1	
67996350	976-404-1-49	LEHTOLA	976-404-1-8	LEHTOLA			0	0	0	0	0	0	1103	821	15						
67996362	976-404-1-49	LEHTOLA	976-404-1-8	LEHTOLA	3899	106	0	0	0	0	0	0	1103	821	15	0,00		saaret		0	
67996499	976-404-1-49	LEHTOLA	976-404-1-8	LEHTOLA	4985	111	111	0	0	0	0	0	1103	821	15	0,00	0,00	saaret		1	1 Rakennuspaikka tasapuolisuusperiaatteen pohjalta, saaren mitoitus mahdollistaa rakennuspaikan osoittamisen toivotusti. Lisäksi emättilalle osoitetaan virkistyskohde.
67996500	976-404-1-33	RINNE	976-404-1-8	LEHTOLA	4205	53	53	0	0	0	0	0	1103	821	15	0,00	0,00	saaret		1	1 Virkistys- tai rantautumispaikkatarve, palsta muutoin tulvauhan alainen.
67996501	976-404-1-34	LAHTI	976-404-1-8	LEHTOLA	4782	64	64	0	1	0	0	1	1103	821	15	15,74	15,74	saaret		0	
67996502	976-404-1-35	NIEMI	976-404-1-8	LEHTOLA	9400	221	183	0	0	0	0	0	1103	821	15	0,00	0,00	saaret		2	0 tulva estää rakennuspaikkojen osoittamisen
67996517	976-404-1-35	NIEMI	976-404-1-8	LEHTOLA	2012	138	0	0	0	0	0	0	1103	821	15	0,00		saaret		0	0
			<b>976-404-1-8 Summa</b>			1103	821	0	11	0	4	7								0	1
58953513	976-404-18-10	NIITYSAARI	976-404-18-10	NIITYSAARI	14664	62	62	0	0	0	0	0	62	62	0	0,00	0,00	saaret	x	0	0 tulva estää rakennuspaikan osoittamisen
			<b>976-404-18-10 Summa</b>			62	62	0	0	0	0	0	62	62	0	0,00	0,00	saaret	x	0	0
67995239	976-404-18-13	YLIKOHKOLA	976-404-18-11	YLIKOHKOLA	24255	90	90	0	0	0	0	0	189	189	1	0,00	0,00	vapaat		0	0 tulva estää rakennuspaikan osoittamisen
67995258	976-404-18-13	YLIKOHKOLA	976-404-18-11	YLIKOHKOLA	8599	100	100	1	0	0	0	1	189	189	1	10,04	10,04	isommat kylät		0	1 Tasapuolisuusperiaate, viereisten palstojen mitoituksen mukaisesti
			<b>976-404-18-11 Summa</b>			189	189	1	0	0	0	1	189	189	1	10,04	10,04	isommat kylät		0	1
58953514	976-404-																				

KOHDE_ID	TEKSTI_2	NIMI	EMATILA	EMATILA_NIMI	PINTA_ALA_m2	RANTA	MUUN	ASUIN	LOMA	P_AS	P_LO	RAK_YHT	EMA_RANTA	EMA_MUUN	EMA_RAKE	RAK_KM	RAK_KM_M	MIT_ALUE	Tilan mitoitus	Uudet rakennuspaikat	Huomautukset	
			<b>976-404-20-11 Summa</b>			69	69	0	2	0	0	2								-1	0	
58959675	976-404-20-22	PIRTTIRILLI	976-404-20-12	KARJUSAARI	7885	37	37	0	0	0	0	0	138	138	1	0,00	0,00	saaret	0	0		
58959676	976-404-20-24	KARJUSAARI	976-404-20-12	KARJUSAARI	7788	35	35	0	1	0	0	1	138	138	1	28,94	28,94	saaret	-1	0		
58959677	976-404-20-21	LIVOHKA	976-404-20-12	KARJUSAARI	7558	32	32	0	0	0	0	0	138	138	1	0,00	0,00	saaret	0	0		
58959678	976-404-20-23	LIPETTI	976-404-20-12	KARJUSAARI	7796	34	34	0	0	0	0	0	138	138	1	0,00	0,00	saaret	0	0		
			<b>976-404-20-12 Summa</b>			138	138	0	1	0	0	1							0	0		
67995248	976-404-20-16	ALAJAAKO	976-404-20-16	ALAJAAKO	13769	57	57	0	0	0	0	0	57	57	0	0,00	0,00	isommat kylät	1	0	tulva estää rakennuspaikan osoittamisen	
			<b>976-404-20-16 Summa</b>			57	57	0	0	0	0	0							1	0		
67995879	976-404-20-20	EINARI	976-404-20-8	EINARI	4222	50	37	0	1	0	0	1	50	37	3	20,09	26,78	isommat kylät	-1	0		
67995880	976-404-20-19	MARTTILA	976-404-20-8	EINARI			0	2	0	0	0	2	50	37	3				-2	0		
			<b>976-404-20-8 Summa</b>			50	37	2	1	0	0	3							-3	0		
67977662	976-404-21-2	KATTILAKOSKI	976-404-21-2	KATTILAKOSKI	161751		0	0	0	0	0	0	0	0	0					0	0	tulva estää rakennuspaikan osoittamisen
			<b>976-404-21-2 Summa</b>			0	0	0	0	0	0	0								0	0	
67995159	976-404-21-7	KOSKENALUSTA	976-404-21-3	KOSKENALUSTA	11168	347	347	0	1	0	0	1	1749	347	1	2,88	2,88	vapaat	0	0		
67996041	976-404-21-5	KATTILA	976-404-21-3	KOSKENALUSTA	99632	1402	0	0	0	0	0	0	1749	347	1	0,00		saaret	0	0		
			<b>976-404-21-3 Summa</b>			1749	347	0	1	0	0	1								0	0	
67995885	976-404-22-1	TOUHULA	976-404-22-1	TOUHULA	10356	58	44	0	0	0	0	0	58	44	0	0,00	0,00	isommat kylät	0	0	urheilukenttä ja kylän vapaa ranta	
			<b>976-404-22-1 Summa</b>			58	44	0	0	0	0	0								0	0	
67995892	976-404-22-10	UNHOLA	976-404-22-10	UNHOLA	5947	71	53	0	0	0	0	0	71	53	0	0,00	0,00	isommat kylät	1	1	on jo aiemmassa kaavassa	
			<b>976-404-22-10 Summa</b>			71	53	0	0	0	0	0								1	1	
67995893	976-404-22-20	KOIVUKUJA	976-404-22-12	YHTEISLAIDUN	10817	153	115	1	0	0	0	1	436	327	1	6,52	8,70	isommat kylät	0	0	rautatien läheinen alue, estää rakennuspaikan osoittamisen	
67995984	976-404-22-21	YHTEISLAIDUN	976-404-22-12	YHTEISLAIDUN	15950	283	212	0	0	0	0	0	436	327	1	0,00	0,00	isommat kylät	2	0	rautatien läheinen alue, lisäksi tulva estää pääosin rakennuspaikan osoittamisen	
			<b>976-404-22-12 Summa</b>			436	327	1	0	0	0	1							2	0		
67995967	976-404-22-13	TIEVA	976-404-22-13	TIEVA			0	1	0	1	0	0	0	0	1					0	0	
			<b>976-404-22-13 Summa</b>			0	0	1	0	1	0	0								0	0	
67995887	976-404-22-14	HARJU	976-404-22-14	HARJU			0	1	0	1	0	0	0	0	1					0	0	
			<b>976-404-22-14 Summa</b>			0	0	1	0	1	0	0								0	0	
67995888	976-404-22-3	POKELA	976-404-22-3	POKELA			0	0	0	0	0	0	0	0	0					0	1	ns. toinen rivi, oleva rakennus?
			<b>976-404-22-3 Summa</b>			0	0	0	0	0	0	0								0	1	
67995889	976-404-22-4	KOTILA	976-404-22-4	KOTILA	19728	106	79	1	1	0	0	2	106	79	2	18,88	25,18	isommat kylät	-1	0		
			<b>976-404-22-4 Summa</b>			106	79	1	1	0	0	2								-1	0	
67995890	976-404-22-5	TÖRMÄLÄ	976-404-22-5	TÖRMÄLÄ	20278	156	117	1	0	0	0	1	156	117	1	6,39	8,52	isommat kylät	0	0		
			<b>976-404-22-5 Summa</b>			156	117	1	0	0	0	1								0	0	
67996035	976-404-22-6	RAUTIO	976-404-22-6	RAUTIO			0	0	0	0	0	0	0	0	0					0	0	ei rantavyöhykkeellä
			<b>976-404-22-6 Summa</b>			0	0	0	0	0	0	0								0	0	
67996006	976-404-22-7	HIETALA	976-404-22-7	HIETALA	5240	45	34	0	0	0	0	0	45	34	0	0,00	0,00	isommat kylät	0	1	tasapuolisuusperiaate	
			<b>976-404-22-7 Summa</b>			45	34	0	0	0	0	0								0	1	
67995886	976-404-22-18	RANTAPALA	976-404-22-8	PUURUNEN	4576	42	31	1	0	0	0	1	115	86	2	23,95	31,93	isommat kylät	-1	0		
67996034	976-404-22-19	PUURUNEN	976-404-22-8	PUURUNEN	7140	73	55	1	0	0	0	1	115	86	2	13,63	18,17	isommat kylät	0	0		
			<b>976-404-22-8 Summa</b>			115	86	2	0	0	0	2								-1	0	
67995891	976-404-22-9	MELLA	976-404-22-9	MELLA	8884	78	58	1	0	0	0	1	78	58	1	12,85	17,14	isommat kylät	0	0		
			<b>976-404-22-9 Summa</b>			78	58	1	0	0	0	1								0	0	
58959828	976-404-23-0	TUOMELA	976-404-23-0	TUOMELA	4527	93	47	0	0	0	0	0	150	75	0	0,00	0,00			0	0	tulva estää rakennuspaikan osoittamisen
58959925	976-404-23-0	TUOMELA	976-404-23-0	TUOMELA	724	56	28	0	0	0	0	0	150	75	0	0,00	0,00	vapaat	0	0	tulva estää rakennuspaikan osoittamisen	
			<b>976-404-23-0 Summa</b>			150	75	0	0	0	0	0								0	0	
67995253	976-404-24-2	LAURILA	976-404-24-2	LAURILA	8873	46	46	0	0	0	0	0	46	46	0	0,00	0,00	isommat kylät	0	0	tulva estää rakennuspaikan osoittamisen	
			<b>976-404-24-2 Summa</b>			46	46	0	0	0	0	0								0	0	
67996019	976-404-24-14	MARJALA	976-404-24-3	AARNELA	4641	40	40	0	1	0	0	1	40	40	1	24,69	24,69	isommat kylät	-1	0		
			<b>976-404-24-3 Summa</b>			40	40	0	1	0	0	1								-1	0	
58953511	976-404-24-16	OSKARI	976-404-24-4	AUNELA	14229	69	69	0	0	0	0	0	124	118	0	0,00	0,00	saaret	x	0	tulva estää rakennuspaikan osoittamisen	
67995236	976-404-24-17	AUNELA	976-404-24-4	AUNELA	13002	55	48	0	0	0	0	0	124	118	0	0,00	0,00	vapaat	0	0	pääosin tulvauhkan alainen	
			<b>976-404-24-4 Summa</b>			124	118	0	0	0	0	0								0	0	
67995327	976-404-24-5	JUNNULA	976-404-24-5	JUNNULA	3266	48	48	1	0	0	0	1	48	48	0	20,71	20,71	isommat kylät	-1	0	Oleva rakennuslupa	
			<b>976-404-24-5 Summa</b>			48	48	1	0	0	0	1								-1	0	
67995252	976-404-24-18	Tina	976-404-24-6	TINA	7547	49	49	0	0	0	0	0	49	49	0	0,00	0,00	isommat kylät	1	1	Oleva rakennus?	
			<b>976-404-24-6 Summa</b>			49	49	0	0	0	0	0								1	1	
67995250	976-404-24-7	SYVÄNIEMI	976-404-24-7	SYVÄNIEMI	8444	41	41	0	0	0	0	0	41	41	0	0,00	0,00	isommat kylät	0	0	tulva estää rakennuspaikan osoittamisen	
			<b>976-404-24-7 Summa</b>			41	41	0	0	0	0	0								0	0	
67995896	976-404-26-11	PUISTOLA	976-404-26-11	PUISTOLA	2868	78	58	1	0	0	0	1	78	58	1	12,85	17,14	isommat kylät	0	0		
238084360	976-404-26-37	TIEALUE	976-404-26-11	PUISTOLA			0	0	0	0	0	0	78	58	1					0	0	
			<b>976-404-26-11 Summa</b>			78	58	1	0	0	0	1								0	0	
67995897	976-404-26-39	JÄÄNNÖSALUE	976-404-26-14	KARILA	2842	43	32	0	0	0	0	0	43	32	0	0,00	0,00	isommat kylät	0	0	rautatien lähialue	
67996320	976-404-26-14	KARILA	976-404-26-14	KARILA	63615		0	0	0	0	0	0	43	32	0					0	0	ei rantavyöhykkeellä
67996486	976-404-26-14	KARILA	976-404-26-14																			



KOHDE_ID	TEKSTI_2	NIMI	EMATILA	EMATILA_NIMI	PINTA_ALA_m2	RANTA	MUUN	ASUIN	LOMA	P_AS	P_LO	RAK_YHT	EMA_RANTA	EMA_MUUN	EMA_RAKE	RAK_KM	RAK_KM_M	MIT_ALUE	Tilan mitoitus	Uudet rakennuspaikat	Huomautukset		
			<b>976-404-4-27 Summa</b>			298	167	0	1	0	0	1								0	0		
67996335	976-404-4-28	ANUKKA	976-404-4-28	ANUKKA	1559	50	50	0	1	0	0	1	50	50	1	19,91	19,91	pienemmat kylät	-1				
			<b>976-404-4-28 Summa</b>			50	50	0	1	0	0	1								-1	0		
67996330	976-404-4-52	KEISUNTÖRMÄ	976-404-4-29	NIVALA	2223	39	39	0	1	0	0	1	265	265	5	25,32	25,32	pienemmat kylät	-1				
67996331	976-404-4-53	RAJAJOKI	976-404-4-29	NIVALA	9277	38	38	0	0	0	0	0	265	265	5	0,00	0,00	pienemmat kylät	0				
67996332	976-404-4-45	NIITTYPIRTTI	976-404-4-29	NIVALA	3660	41	41	0	1	0	0	1	265	265	5	24,67	24,67	pienemmat kylät	-1				
67996333	976-404-4-55	NIVALA	976-404-4-29	NIVALA	83563		0	0	0	0	0	0	265	265	5								
67996334	976-404-4-47	KOTIRANTA	976-404-4-29	NIVALA	19368	92	92	0	2	0	0	2	265	265	5	21,66	21,66	pienemmat kylät	-1				
67996516	976-404-4-54	KOTITÖRMÄ	976-404-4-29	NIVALA	2627	55	55	0	1	0	0	1	265	265	5	18,22	18,22	pienemmat kylät	-1				
			<b>976-404-4-29 Summa</b>			265	265	0	5	0	0	5								-3	0		
67996039	976-404-4-73	VÄLIKALLIO	976-404-4-31	RANTAKALLIO	2225	25	25	0	1	0	0	1	68	68	2	39,42	39,42	saaret	-1				
223993135	976-404-4-88	Rantaruotsi	976-404-4-31	RANTAKALLIO	7414	43	43	0	1	0	0	1	68	68	2	23,36	23,36	saaret	-1				
			<b>976-404-4-31 Summa</b>			68	68	0	2	0	0	2								-1	0		
110239068	976-404-4-83	SAARIPIRTTI	976-404-4-32	RESULA	6370	40	20	0	1	0	0	1	40	20	1	24,91	49,82	saaret	-1				
			<b>976-404-4-32 Summa</b>			40	20	0	1	0	0	1								-1	0		
58959817	976-404-4-77	KALLIO	976-404-4-33	KALLIO	2446	56	21	0	0	0	0	0	226	134	2	0,00	0,00	vapaat	0				
58959865	976-404-4-77	KALLIO	976-404-4-33	KALLIO	713	29	7	0	0	0	0	0	226	134	2	0,00	0,00	vapaat	0				
67995731	976-404-4-58	PENTTILÄ	976-404-4-33	KALLIO	4067	60	45	1	0	0	0	1	226	134	2	16,72	22,30	isommat kylät	-1				
71647444	976-404-4-75	KESÄRANTA	976-404-4-33	KALLIO	5918	46	34	0	1	0	0	1	226	134	2	21,98	29,30	saaret	-1				
74377788	976-404-4-76	KUMPULA	976-404-4-33	KALLIO	5514	36	27	0	0	0	0	0	226	134	2	0,00	0,00	saaret	0				
			<b>976-404-4-33 Summa</b>			226	134	1	1	0	0	2								-1	0		
67996265	976-404-4-6	TAKALA	976-404-4-6	TAKALA	6892	54	27	0	0	0	0	0	54	27	0	0,00	0,00	saaret	0	0		pääosin tulvauhkan alainen	
			<b>976-404-4-6 Summa</b>			54	27	0	0	0	0	0								0	0		
67995728	976-404-4-35	JÄÄNNÖSALUE	976-404-4-7	VIERELÄ	1656	37	19	0	0	0	0	0	113	56	0	0,00	0,00	vapaat	0			Tulvauhkan alainen	
67996266	976-404-4-7	VIERELÄ	976-404-4-7	VIERELÄ	6981	76	38	0	0	0	0	0	113	56	0	0,00	0,00	saaret	0	0		pääosin tulvauhkan alainen	
			<b>976-404-4-7 Summa</b>			113	56	0	0	0	0	0								0	0		
67995727	976-404-4-36	JÄÄNNÖSALUE	976-404-4-8	MARTTALA	1356	33	17	0	0	0	0	0	33	17	0	0,00	0,00	vapaat	0			tulva estää rakennuspaikan osoittamisen	
			<b>976-404-4-8 Summa</b>			33	17	0	0	0	0	0								0	0		
67996313	976-404-6-17	PATO	976-404-6-10	PATO	81526	69	69	0	0	0	0	0	222	222	2	0,00	0,00	haja-asutus	0	1		tasapuolisuusperiaate, rakennuspaikka soveltuu paremmin rantaan kuin ns. toiseen riviin	
90381373	976-404-6-16	KOIVURANTA	976-404-6-10	PATO	4276	44	44	1	0	0	0	1	222	222	2	22,83	22,83	haja-asutus	-1				
229308787	976-404-6-18	Jäkälä	976-404-6-10	PATO	12314	109	109	0	1	0	0	1	222	222	2	9,14	9,14	haja-asutus	0				
			<b>976-404-6-10 Summa</b>			222	222	1	1	0	0	2								-1	1		
58959818	976-404-6-11	PIUVA	976-404-6-11	PIUVA	7015	161	60	0	0	0	0	0	240	80	0	0,00	0,00	vapaat	0			tulva estää rakennuspaikan osoittamisen	
58959867	976-404-6-11	PIUVA	976-404-6-11	PIUVA	1790	79	20	0	0	0	0	0	240	80	0	0,00	0,00	vapaat	0			tulva estää rakennuspaikan osoittamisen	
			<b>976-404-6-11 Summa</b>			240	80	0	0	0	0	0								0	0		
58953499	976-404-6-4	ROVA	976-404-6-4	ROVA	15173	123	47	0	0	0	0	0	821	513	1	0,00	0,00	saaret	0	0		saaren ei osoiteta rakennuspaikkaa	
58959819	976-404-6-4	ROVA	976-404-6-4	ROVA	3700	79	39	0	0	0	0	0	821	513	1	0,00	0,00	vapaat	0			tulva estää rakennuspaikan osoittamisen	
58959840	976-404-6-4	ROVA	976-404-6-4	ROVA	2797	62	15	0	0	0	0	0	821	513	1	0,00	0,00	vapaat	0			tulva estää rakennuspaikan osoittamisen	
58959937	976-404-6-4	ROVA	976-404-6-4	ROVA	1709	75	19	0	0	0	0	0	821	513	1	0,00	0,00	vapaat	0			tulva estää rakennuspaikan osoittamisen	
67995841	976-404-6-4	ROVA	976-404-6-4	ROVA	35337	140	124	0	0	0	0	0	821	513	1	0,00	0,00	saaret	1	1		pinta-alan perusteella Marjosaarella	
67996319	976-404-6-4	ROVA	976-404-6-4	ROVA	137542	279	221	0	0	0	0	0	821	513	1	0,00	0,00	haja-asutus	1	2			
67996509	976-404-6-4	ROVA	976-404-6-4	ROVA	14211	64	48	1	0	0	0	1	821	513	1	15,67	20,90	saaret	-1				
67996512	976-404-6-4	ROVA	976-404-6-4	ROVA		0	0	0	0	0	0	0	821	513	1							pinta-ala ei riitä rakentamiselle	
			<b>976-404-6-4 Summa</b>			821	513	1	0	0	0	1								3	3		
67995840	976-404-6-7	SAARI	976-404-6-7	SAARI	36106	156	136	0	1	0	0	1	156	136	1	6,42	7,33	saaret	0			Marjosaarella	
			<b>976-404-6-7 Summa</b>			156	136	0	1	0	0	1								0	0		
67995839	976-404-7-25	SAARELA	976-404-7-15	SAARELA	34121	182	160	2	0	0	0	2	454	391	3	10,97	12,53	saaret	0			Marjosaarella	
67995856	976-404-7-25	SAARELA	976-404-7-15	SAARELA	51968	161	121	0	0	0	0	0	454	391	3	0,00	0,00	saaret	1	1		pinta-alan perusteella Marjosaarella (isolta osin tulva-alueelta)	
67996312	976-404-7-25	SAARELA	976-404-7-15	SAARELA	35872	65	65	0	0	0	0	0	454	391	3	0,00	0,00	haja-asutus	1	1			
67996315	976-404-7-23	KOSKELO	976-404-7-15	SAARELA	2380	46	46	0	1	0	0	1	454	391	3	21,98	21,98	haja-asutus	-1				
			<b>976-404-7-15 Summa</b>			454	391	2	1	0	0	3								1	2		saaren rakennusoikeuksissa huomioitava myös pinta-ala
58959820	976-404-7-35	VIERTOLA	976-404-7-20	HEIKKI	3042	94	39	0	0	0	0	0	484	317	3	0,00	0,00	vapaat	0			Tulvauhkan alainen	
58959892	976-404-7-35	VIERTOLA	976-404-7-20	HEIKKI	790		0	0	0	0	0	0	484	317	3							Tulvauhkan alainen	
58959916	976-404-7-35	VIERTOLA	976-404-7-20	HEIKKI	675	30	7	0	0	0	0	0	484	317	3	0,00	0,00	vapaat	0			Tulvauhkan alainen	
67995852	976-404-7-35	VIERTOLA	976-404-7-20	HEIKKI	15092		0	0	0	0	0	0	484	317	3							1 pinta-alan perusteella Marjosaarella	
67995853	976-404-7-30	JOKIRANTA	976-404-7-20	HEIKKI	22239	89	67	0	0	0	0	0	484	317	3	0,00	0,00	saaret	1	1		pinta-alan perusteella Marjosaarella	
67995858	976-404-7-26	JONNIINA	976-404-7-20	HEIKKI	3067	43	32	0	1	0	0	1	484	317	3	23,30	31,07	saaret	-1				
67995977	976-404-7-27	TÖRMÄ	976-404-7-20	HEIKKI	2630	88	66	0	0	0	0	0	484	317	3	0,00	0,00	saaret	1			tulva estää rakennuspaikan osoittamisen	
67996008	976-404-7-28	HEIKKI	976-404-7-20	HEIKKI	17527	51	38	1	0	0	0	1	484	317	3	19,52	26,02	saaret	-1			1 pinta-alan perusteella Marjosaarella	
67996033	976-404-7-29	ALAHEIKKI	976-404-7-20	HEIKKI	29464	90	67	0	0														

KOHDE_ID	TEKSTI_2	NIMI	EMATILA	EMATILA_NIMI	PINTA_ALA_m2	RANTA	MUUN	ASUIN	LOMA	P_AS	P_LO	RAK_YHT	EMA_RANTA	EMA_MUUN	EMA_RAKE	RAK_KM	RAK_KM_M	MIT_ALUE	Tilan mitoitus	Uudet rakennuspaikat	Huomautukset	
67995855	976-404-8-48	TOIVOLA	976-404-8-20	SAARENPAÄ	2946		5	5	0	1	0	0	1	946	714	11	195,57	195,57	saaret	-1		
67995991	976-404-8-34	HARRILA	976-404-8-20	SAARENPAÄ	9762	286	129	1	0	0	0	1	946	714	11	3,50	7,75	saaret	0			
67996316	976-404-8-32	IMPALA	976-404-8-20	SAARENPAÄ	3988	52	52	0	1	0	0	1	946	714	11	19,18	19,18	haja-asutus	-1			
67996317	976-404-8-42	NIVANTÖRMÄ	976-404-8-20	SAARENPAÄ			0	0	1	0	0	1	946	714	11				-1			
67996318	976-404-8-41	LAHDENPERÄ	976-404-8-20	SAARENPAÄ	2115		0	0	1	0	0	1	946	714	11				-1			
180688507	976-404-8-67	JOKITÖRMÄ	976-404-8-20	SAARENPAÄ	4689	61	61	0	0	0	0	0	946	714	11	0,00	0,00	haja-asutus	0	1	tasapuolisuusperiaate, aluetta ei ole järkevää osoittaa yleiseen käyttöön joten rakentaminen mahdollista	
269090661	976-404-8-69	Saarenpää II	976-404-8-20	SAARENPAÄ	26350	107	107	0	0	0	0	0	946	714	11	0,00	0,00	haja-asutus	1			
67996046	976-404-8-21	MELLANEN	976-404-8-21	MELLANEN	6847	66	66	1	0	0	0	1	66	66	0	15,17	15,17	saaret	0	1	pelkkä mannerrantojen rantaviiva huomioiden rakennuspaikan osoittaminen laskennallisesti mahdollista myyty kahten rakennuspaikkana	
67996050	976-404-8-22	ONNELA	976-404-8-22	ONNELA	36317	251	251	1	0	0	0	1	251	251	1	3,98	3,98	saaret	2	1	on jo aiemmassa kaavassa	
67996309	976-404-8-22	ONNELA	976-404-8-22	ONNELA			0	0	0	0	0	0	251	251	1							
110610461	976-404-8-22	ONNELA	976-404-8-22	ONNELA	38423		0	0	0	0	0	0	251	251	1						emätilan oikeuksista sekä pinta-alan perusteella Marjosaarella	
67996310	976-404-8-30	KULMALA	976-404-8-30	KULMALA			0	0	0	0	0	0	0	0	0	0	0	0		2	2	ei rantavyöhykkeellä
58959821	976-404-8-64	MÄNTYLÄ	976-404-8-31	MÄNTYLÄ	2003	48	19	0	0	0	0	0	446	401	4	0,00	0,00	vapaat	0	0		
58959893	976-404-8-64	MÄNTYLÄ	976-404-8-31	MÄNTYLÄ	5161		0	0	0	0	0	0	446	401	4							
58959917	976-404-8-64	MÄNTYLÄ	976-404-8-31	MÄNTYLÄ	464	21	5	0	0	0	0	0	446	401	4	0,00	0,00	vapaat	0	0		
67995993	976-404-8-36	MARJOSAARI	976-404-8-31	MÄNTYLÄ	37207	106	106	0	1	0	0	1	446	401	4	9,44	9,44	saaret	0	1	pinta-alan perusteella Marjosaarella	
67996045	976-404-8-63	KOTIRANTA	976-404-8-31	MÄNTYLÄ	2187	51	51	0	0	0	0	0	446	401	4	0,00	0,00	saaret	1	1	myös pinta-alan perusteella Marjosaarella	
67996506	976-404-8-64	MÄNTYLÄ	976-404-8-31	MÄNTYLÄ	24956	179	179	1	0	0	0	1	446	401	4	5,58	5,58	saaret	1	1	pinta-alan perusteella Marjosaarella	
237656116	976-404-8-64	MÄNTYLÄ	976-404-8-31	MÄNTYLÄ			0	0	0	0	0	0	446	401	4							
254613970	976-404-8-68	Honkaranta	976-404-8-31	MÄNTYLÄ	2574	41	41	0	1	0	0	1	446	401	4	24,49	24,49	saaret	-1			
70089323	976-404-34-1	Marjosaaren vedet	976-404-871-1	MARJOSAAREN VEDET	380622	150	0	0	0	0	0	0	150	0	0	0,00	0,00	saaret	1	0	3 saaren rakennusoikeuksissa huomioitava myös pinta-ala	
58858177	976-404-25-0	TYTÖNKORVA	976-404-876-1	KAULIRANNAN JAKOK	398007	725	116	0	0	0	0	0	3618	368	0	0,00	0,00	saaret	x		vesialueet, ei voida osoittaa rakennuspaikkoja	
58959938	976-404-25-0	TYTÖNKORVA	976-404-876-1	KAULIRANNAN JAKOK	30960		0	0	0	0	0	0	3618	368	0						vesialue, tulvauhka	
58959940	976-404-25-0	TYTÖNKORVA	976-404-876-1	KAULIRANNAN JAKOK	401800	1902	0	0	0	0	0	0	3618	368	0	0,00	0,00	saaret	x		vesialueet ja tulvasaari, ei voida osoittaa rakennuspaikkoja	
58959941	976-404-876-1	KAULIRANNAN JAKOKUNN	976-404-876-1	KAULIRANNAN JAKOK	17970		0	0	0	0	0	0	3618	368	0							
58959942	976-404-876-1	KAULIRANNAN JAKOKUNN	976-404-876-1	KAULIRANNAN JAKOK	9310	13	3	0	0	0	0	0	3618	368	0	0,00	0,00	vapaat	0	0	vesialueet, ei voida osoittaa rakennuspaikkoja	
67996043	976-404-25-0	TYTÖNKORVA	976-404-876-1	KAULIRANNAN JAKOK	2838083	613	0	0	0	0	0	0	3618	368	0	0,00	0,00	saaret	x		vesialueet, ei voida osoittaa rakennuspaikkoja	
67996267	976-404-876-1	KAULIRANNAN JAKOKUNN	976-404-876-1	KAULIRANNAN JAKOK	8406	364	248	0	0	0	0	0	3618	368	0	0,00	0,00	saaret	x		tulva estää rakennuspaikan osoittamisen	
67995243	976-404-9-22	ANTTILA	976-404-9-5	ANTTILA	19803	70	70	0	0	0	0	0	233	233	2	0,00	0,00	vapaat	0		tulva estää rakennuspaikan osoittamisen, rakentaminen ranta-alueen ulkopuolella mahdollista	
67995878	976-404-9-21	HARJULA	976-404-9-5	ANTTILA	4243	62	62	0	1	0	0	1	233	233	2	16,08	16,08	isommat kylät	0			
140954808	976-404-9-24	HIEKKALA	976-404-9-5	ANTTILA	7529	100	100	0	1	0	0	1	233	233	2	9,98	9,98	vapaat	-1			
67995242	976-404-9-16	SIMOLA	976-404-9-6	SIMOLA	17654	58	58	0	1	0	0	1	180	180	1	17,32	17,32	vapaat	-1			
67996305	976-404-9-16	SIMOLA	976-404-9-6	SIMOLA	12588	122	122	0	0	0	0	0	180	180	1	0,00	0,00	haja-asutus	1	1	aiemmassa kaavassa on jo paikka	
58953501	976-404-9-19	KARJO	976-404-9-7	MÄKI	40138	240	240	1	0	0	0	1	425	344	2	4,16	4,16	saaret	1		saareen ei osoiteta rakennusoikeutta	
67995952	976-404-9-20	MÄKI	976-404-9-7	MÄKI	4907	63	63	1	0	0	0	1	425	344	2	15,88	15,88	isommat kylät	0		palstan pinta-ala ei riitä lisärakennusoikeudelle	
201103103	976-404-9-25	Alapuranen	976-404-9-7	MÄKI	46238		0	0	0	0	0	0	425	344	2						tulva estää rakennuspaikan osoittamisen	
201103105	976-404-9-25	Alapuranen	976-404-9-7	MÄKI	832	40	10	0	0	0	0	0	425	344	2	0,00	0,00	vapaat	0		tulva estää rakennuspaikan osoittamisen	
201103107	976-404-9-25	Alapuranen	976-404-9-7	MÄKI	3670	82	31	0	0	0	0	0	425	344	2	0,00	0,00	vapaat	0		tulva estää rakennuspaikan osoittamisen	
67996306	976-404-9-8	KILJULA	976-404-9-8	KILJULA			0	0	2	0	1	1	0	0	2							

KOHDE_ID	TEKSTI_2	NIMI	EMATILA	EMATILA_NIMI	PINTA_ALA_m2	RANTA	MUUN	ASUIN	LOMA	P_AS	P_LO	RAK_YHT	EMA_RANTA	EMA_MUUN	EMA_RAKE	RAK_KM	RAK_KM_M	MIT_ALUE	Tilan mitoitus	Uudet rakennuspaikat	Huomautukset
67995195	976-405-1-13	MÄKITALO	976-405-1-13	MÄKITALO			0	0	0	0	0	0	0	0	0	0	0	0			ei rantavyöhykkeellä
			976-405-1-13 Summa			0	0	0	0	0	0	0								0	0
58959603	976-405-11-70	TEKOMAA	976-405-11-35	TEKOMAA	43247	566	213	0	0	0	0	0	566	213	0	0,00	0,00	saaret	x		tulva estää rakennuspaikan osoittamisen
			976-405-11-35 Summa			566	213	0	0	0	0	0								0	0
120930197	976-401-12-68	Tikkanen	976-405-11-38	LOIMAA	4927		0	0	0	0	0	0	0	0	0						tulva estää rakennuspaikan osoittamisen
120930203	976-401-12-69	Kreivi	976-405-11-38	LOIMAA	4805		0	0	0	0	0	0	0	0	0						tulva estää rakennuspaikan osoittamisen
			976-405-11-38 Summa			0	0	0	0	0	0	0								0	0
58959597	976-405-11-39	PITKÄNIITTY	976-405-11-39	PITKÄNIITTY	7324	27	13	0	0	0	0	0	27	13	0	0,00	0,00	saaret			tulva estää rakennuspaikan osoittamisen
			976-405-11-39 Summa			27	13	0	0	0	0	0								0	0
58959599	976-405-11-41	PIRTTIKUMPU	976-405-11-41	PIRTTIKUMPU	12152	66	66	0	0	0	0	0	66	66	0	0,00	0,00	saaret	x		tulva estää rakennuspaikan osoittamisen
			976-405-11-41 Summa			66	66	0	0	0	0	0								0	0
58959600	976-405-11-42	LITTIÄISHARJU	976-405-11-42	LITTIÄISHARJU	53981	929	535	0	0	0	0	0	929	535	0	0,00	0,00	saaret	x		tulva estää rakennuspaikan osoittamisen
			976-405-11-42 Summa			929	535	0	0	0	0	0								0	0
67977640	976-405-11-44	AHTEENPÄÄ	976-405-11-44	AHTEENPÄÄ	18632	106	106	0	1	0	0	1	106	106	1	9,47	9,47	haja-asutus			
			976-405-11-44 Summa			106	106	0	1	0	0	1								0	0
58959589	976-405-11-45	LILJAMAA	976-405-11-45	LILJAMAA	10792		0	0	0	0	0	0	538	298	0						tulva estää rakennuspaikan osoittamisen
58959602	976-405-11-45	LILJAMAA	976-405-11-45	LILJAMAA	39050	538	298	0	0	0	0	0	538	298	0	0,00	0,00	saaret	x		tulva estää rakennuspaikan osoittamisen
67977659	976-405-11-45	LILJAMAA	976-405-11-45	LILJAMAA			0	0	0	0	0	0	538	298	0						ei rantavyöhykkeellä
			976-405-11-45 Summa			538	298	0	0	0	0	0								0	0
67977649	976-405-11-5	RANTAMAA	976-405-11-5	RANTAMAA	9493	139	104	0	1	0	0	1	184	138	1	7,20	9,59	haja-asutus			
208442758	976-405-11-122	Stabiili	976-405-11-5	RANTAMAA	5639	45	34	0	1	0	0	1	184	138	1	21,99	29,32	haja-asutus			
			976-405-11-5 Summa			184	138	0	2	0	0	2								-1	-1
58959604	976-405-11-54	AITTAKOSKI	976-405-11-54	AITTAKOSKI	308037	104	38	0	0	0	0	0	104	38	0	0,00	0,00	saaret			tulva estää rakennuspaikan osoittamisen
67977650	976-405-11-54	AITTAKOSKI	976-405-11-54	AITTAKOSKI	45118		0	0	0	0	0	0	104	38	0						tulva estää rakennuspaikan osoittamisen
			976-405-11-54 Summa			104	38	0	0	0	0	0								0	0
58959601	976-405-11-111	AITTAMAA	976-405-11-56	AITTAMAA	22822	223	134	0	1	0	0	1	223	134	1	4,48	7,48	saaret			
			976-405-11-56 Summa			223	134	0	1	0	0	1								0	0
67995295	976-405-1-16	VANHAKARTANO	976-405-1-16	VANHAKARTANO			0	0	0	0	0	0	0	0	1						
67995336	976-405-1-16	VANHAKARTANO	976-405-1-16	VANHAKARTANO	5865		0	1	0	1	0	0	0	0	1						
			976-405-1-16 Summa			0	0	1	0	1	0	0								0	0
67977658	976-405-27-0	RANTALA	976-405-11-61	RAUTATIEALUE			0	1	0	1	0	0	0	0	1						
			976-405-11-61 Summa			0	0	1	0	1	0	0								0	0
58959842	976-405-1-32	VUOPIO	976-405-1-17	VUOPIO	583	47	12	0	0	0	0	0	107	58	2	0,00	0,00				
67995193	976-405-1-32	VUOPIO	976-405-1-17	VUOPIO	7923	33	33	0	1	0	0	1	107	58	2	29,87	29,87	pienemmat kylät			-1
302745576	976-405-1-32	VUOPIO	976-405-1-17	VUOPIO	845	26	13	0	0	0	0	0	107	58	2	0,00	0,00	vapaat			0
			976-405-1-17 Summa			107	58	0	1	0	0	1								-1	0
232583225	976-405-1-18	Mäkitalo II	976-405-1-18	Mäkitalo II			0	0	0	0	0	0	85	50	2						
284023213	976-405-1-37	Mäenlaita	976-405-1-18	Mäkitalo II			0	1	0	1	0	0	85	50	2						
306252283	976-405-1-38	Mäkitalo	976-405-1-18	Mäkitalo II	284	31	8	0	0	0	0	0	85	50	2	0,00	0,00				
306252285	976-405-1-38	Mäkitalo	976-405-1-18	Mäkitalo II	916	23	11	0	0	0	0	0	85	50	2	0,00	0,00	vapaat			0
306252296	976-405-1-38	Mäkitalo	976-405-1-18	Mäkitalo II	3788		0	0	0	0	0	0	85	50	2						
306252311	976-405-1-40	Niemenranta	976-405-1-18	Mäkitalo II	2834	31	31	0	1	0	0	1	85	50	2	32,78	32,78	pienemmat kylät			Tilannumero muuttunut
			976-405-1-18 Summa			85	50	1	1	1	0	1								-1	0
67995200	976-405-1-22	PERÄ	976-405-1-2	PERÄ	14749	87	38	0	0	0	0	0	810	509	0	0,00	0,00	pienemmat kylät			1 Oleva rakennus?
67995202	976-405-1-22	PERÄ	976-405-1-2	PERÄ	14957	462	280	0	0	0	0	0	810	509	0	0,00	0,00	vapaat			1 tulva estää rakennuspaikan osoittamisen
200479821	976-405-1-34	Veikkola	976-405-1-2	PERÄ	17770	75	75	0	0	0	0	0	810	509	0	0,00	0,00	pienemmat kylät			1 tulva estää rakennuspaikan osoittamisen
200479825	976-405-1-35	Rahtunen II	976-405-1-2	PERÄ	12860	186	116	0	0	0	0	0	810	509	0	0,00	0,00	vapaat			0 tulva estää rakennuspaikan osoittamisen
			976-405-1-2 Summa			810	509	0	0	0	0	0								2	2
58959990	976-405-1-3	RANTATALO	976-405-1-3	RANTATALO	966		0	0	0	0	0	0	50	50	2						
67995197	976-405-1-3	RANTATALO	976-405-1-3	RANTATALO	13835	50	50	2	0	0	0	2	50	50	2	40,07	40,07	pienemmat kylät			-2
			976-405-1-3 Summa			50	50	2	0	0	0	2								-2	0
58959951	976-405-1-27	VÄLITALO	976-405-1-4	VÄLITALO	1058		0	0	0	0	0	0	50	50	2						
67995196	976-405-1-26	PEKKALA	976-405-1-4	VÄLITALO	13767	50	50	1	0	0	0	1	50	50	2	20,10	20,10	pienemmat kylät			-1
67995198	976-405-1-25	HAAVIKKO	976-405-1-4	VÄLITALO			0	0	1	0	1	0	50	50	2						
			976-405-1-4 Summa			50	50	1	1	0	1	1								-1	0
67995322	976-405-2-46	PARTANEN	976-405-2-1	MARIALA			0	1	0	0	0	1	38	38	2						-1
67995324	976-405-2-47	MARIALA	976-405-2-1	MARIALA	5095	38	38	1	0	0	0	1	38	38	2	26,00	26,00	isommat kylät			-1
67995989	976-405-2-46	PARTANEN	976-405-2-1	MARIALA	6259		0	1	0	1	0	0	38	38	2						Tilannumero muuttunut
			976-405-2-1 Summa			38	38	2	1	1	0	2								-2	0
58959957	976-405-2-11	YLÄMAA	976-405-2-11	YLÄMAA	1034		0	0	0	0	0	0	72	72	1						tulva estää rakennuspaikan osoittamisen
67995177	976-405-2-11	YLÄMAA	976-405-2-11	YLÄMAA	8119	72	72	0	0	0	0	0	72	72	1	0,00	0,00	pienemmat kylät			1 tulva estää rakennuspaikan osoittamisen
67995234	976-405-2-11	YLÄMAA	976-405-2-11	YLÄMAA	12698		0	1	0	1	0	0	72	72	1						maatila, palsta rantavyöhykkeen osalta tulvauhan alainen
			976-405-2-11 Summa			72	72	1	0	1	0	0								1	0
67995294	976-405-2-16	YLÄMAA II	976-405-2-16	YLÄMAA II			0	0	0	0	0	0	0	0	0						ei rantavyöhykkeellä
			976-405-2-16 Summa			0	0	0	0	0	0	0								0	

KOHDE_ID	TEKSTI_2	NIMI	EMATILA	EMATILA_NIMI	PINTA_ALA_m2	RANTA	MUUN	ASUIN	LOMA	P_AS	P_LO	RAK_YHT	EMA_RANTA	EMA_MUUN	EMA_RAKE	RAK_KM	RAK_KM_M	MIT_ALUE	Tilan mitoitus	Uudet rakennuspaikat	Huomautukset	
67995174	976-405-3-24	RANTAHARJULA	976-405-3-10	HARJULA	14539		0	0	1	0	1	0	165	77	2							
67995179	976-405-3-25	KANGASHARJULA	976-405-3-10	HARJULA			0	0	0	0	0	0	165	77	2							
67995208	976-405-3-24	RANTAHARJULA	976-405-3-10	HARJULA	4010	60	15	0	0	0	0	0	165	77	2	0,00	0,00					
67995326	976-405-3-20	KESÄLÄ	976-405-3-10	HARJULA	10111	105	62	0	1	0	0	1	165	77	2	9,49	16,18	vapaat	-1			
67995343	976-405-3-24	RANTAHARJULA	976-405-3-10	HARJULA	3020		0	0	0	0	0	0	165	77	2							
			<b>976-405-3-10 Summa</b>			165	77	0	2	0	1	1								-1	0	
67995203	976-405-3-11	HERAJÄRVI	976-405-3-11	HERAJÄRVI	25971	165	41	2	0	0	0	2	350	130	3	12,14	48,56	vapaat	-2			
67995206	976-405-3-11	HERAJÄRVI	976-405-3-11	HERAJÄRVI	11526	121	73	0	1	0	0	1	350	130	3	8,29	13,78	vapaat	-1			
67995213	976-405-3-11	HERAJÄRVI	976-405-3-11	HERAJÄRVI	4814	64	16	0	0	0	0	0	350	130	3	0,00	0,00					
67995342	976-405-3-11	HERAJÄRVI	976-405-3-11	HERAJÄRVI	3713		0	0	0	0	0	0	350	130	3							
			<b>976-405-3-11 Summa</b>			350	130	2	1	0	0	3								-3	0	
67995175	976-405-3-19	YLIKANGAS	976-405-3-17	YLIKANGAS	6015		0	0	0	0	0	0	144	89	0							
67995186	976-405-3-19	YLIKANGAS	976-405-3-17	YLIKANGAS	11934		0	0	0	0	0	0	144	89	0							
67995205	976-405-3-19	YLIKANGAS	976-405-3-17	YLIKANGAS	20170	144	89	0	0	0	0	0	144	89	0	0,00	0,00	vapaat	0		tulva estää rakennuspaikan osoittamisen	
			<b>976-405-3-17 Summa</b>			144	89	0	0	0	0	0								0	0	
67995180	976-405-3-3	ROVANEN	976-405-3-3	ROVANEN			0	0	0	0	0	0	0	0	0							
			<b>976-405-3-3 Summa</b>			0	0	0	0	0	0	0									0	ei rantavyöhykkeellä
67995211	976-405-3-7	VANHAVAINIO	976-405-3-7	VANHAVAINIO	5005	52	34	2	0	0	0	2	77	40	2	38,10	59,13	vapaat	-2			
67995212	976-405-3-7	VANHAVAINIO	976-405-3-7	VANHAVAINIO	1404	24	6	0	1	0	1	0	77	40	2	0,00	0,00					
			<b>976-405-3-7 Summa</b>			77	40	2	1	0	1	2									-2	0
67995173	976-405-3-23	KANGAS	976-405-3-9	KANGAS	13140		0	2	0	0	0	2	171	87	3							
67995178	976-405-3-22	KIVIMAA	976-405-3-9	KANGAS			0	1	0	0	0	1	171	87	3							
67995185	976-405-3-23	KANGAS	976-405-3-9	KANGAS	4061		0	0	0	0	0	0	171	87	3							
67995210	976-405-3-23	KANGAS	976-405-3-9	KANGAS	10386	115	74	0	0	0	0	0	171	87	3	0,00	0,00	vapaat	0			
67995325	976-405-3-23	KANGAS	976-405-3-9	KANGAS	4497	55	14	0	0	0	0	0	171	87	3	0,00	0,00	vapaat	0			
			<b>976-405-3-9 Summa</b>			171	87	3	0	0	0	3									-3	0
67995766	976-405-4-37	KAISANJUNTTI	976-405-4-13	KAISANJUNTTI	18613		0	1	0	0	0	1	0	0	2							
67996031	976-405-4-36	RUSKOLA	976-405-4-13	KAISANJUNTTI	1937		0	1	0	0	0	1	0	0	2							
			<b>976-405-4-13 Summa</b>			0	0	2	0	0	0	2										-2
67995170	976-405-4-48	ALAVAINIO	976-405-4-16	ALAVAINIO	7825		0	0	0	0	0	0	0	0	1							
67995171	976-405-4-47	KALLELA	976-405-4-16	ALAVAINIO	4734		0	1	0	0	0	1	0	0	1							
67995182	976-405-4-48	ALAVAINIO	976-405-4-16	ALAVAINIO	107		0	0	0	0	0	0	0	0	1							
67995762	976-405-4-46	HEIKKILÄ	976-405-4-16	ALAVAINIO	2228		0	1	0	0	0	1	0	0	1							
			<b>976-405-4-16 Summa</b>			0	0	2	0	0	0	2										-2
67995338	976-405-4-19	KUJALA	976-405-4-19	KUJALA			0	0	0	0	0	0	0	0	0							
			<b>976-405-4-19 Summa</b>			0	0	0	0	0	0	0										0
67995764	976-405-4-20	PENTTILÄ	976-405-4-20	PENTTILÄ	9951		0	1	0	0	0	1	0	0	1							
			<b>976-405-4-20 Summa</b>			0	0	1	0	0	0	1										-1
67995765	976-405-4-22	HEIKINJUNTTI	976-405-4-22	HEIKINJUNTTI	15257		0	1	0	0	0	1	0	0	0							
			<b>976-405-4-22 Summa</b>			0	0	1	0	0	0	1										0
58959958	976-405-4-24	JUNTTILA	976-405-4-24	JUNTTILA	903		0	0	0	0	0	0	0	0	1							
67995183	976-405-4-24	JUNTTILA	976-405-4-24	JUNTTILA	1467		0	0	0	0	0	0	0	0	1							
281882613	976-405-4-49	Uusijunttila	976-405-4-24	JUNTTILA	14576		0	1	0	0	0	1	0	0	1							
			<b>976-405-4-24 Summa</b>			0	0	1	0	0	0	1										-1
67995184	976-405-4-45	ANTINJUNTTI	976-405-4-29	ANTINJUNTTI	3286		0	0	0	0	0	0	0	0	1							
67995760	976-405-4-45	ANTINJUNTTI	976-405-4-29	ANTINJUNTTI	13930		0	1	0	0	0	1	0	0	1							
			<b>976-405-4-29 Summa</b>			0	0	1	0	0	0	1										-1
58959968	976-405-5-1	POIKKITORNIO	976-405-5-1	POIKKITORNIO	2932	85	85	0	0	0	0	0	85	85	0	0,00	0,00	vapaat	0		tulva estää rakennuspaikan osoittamisen	
			<b>976-405-5-1 Summa</b>			85	85	0	0	0	0	0										0
58858183	976-405-5-11	KOULULANLISÄ	976-405-5-11	KOULULANLISÄ	562	7	2	0	0	0	0	0	7	2	0	0,00	0,00	pienemmat kylät	0		pinta-ala ei riitä rakentamiselle	
			<b>976-405-5-11 Summa</b>			7	2	0	0	0	0	0										0
58858182	976-405-5-13	REUNALA	976-405-5-13	REUNALA	401	5	1	0	0	0	0	0	5	1	0	0,00	0,00	pienemmat kylät	0		pinta-ala ei riitä rakentamiselle	
			<b>976-405-5-13 Summa</b>			5	1	0	0	0	0	0										0
167158607	976-405-10-28	KAIJALA	976-405-5-24	LAITAPELTO	15724	297	187	0	0	0	0	0	412	257	1	0,00	0,00	pienemmat kylät	1		tulva estää rakennuspaikan osoittamisen	
167158608	976-405-10-28	KAIJALA	976-405-5-24	LAITAPELTO	6449	61	15	0	0	0	0	0	412	257	1	0,00	0,00	pienemmat kylät	0			
240326693	976-405-10-34	Kreivi	976-405-5-24	LAITAPELTO	7964	54	54	1	0	0	0	1	412	257	1	18,48	18,48	pienemmat kylät	-1			
			<b>976-405-5-24 Summa</b>			412	257	1	0	0	0	1										1
58858205	976-405-5-44	KESÄLÄ	976-405-5-37	TÖYRÄ	2725		0	0	1	0	0	1	0	0	1							
			<b>976-405-5-37 Summa</b>			0	0	0	1	0	0	1										-1
58858201	976-405-5-7	KOULULA	976-405-5-7	KOULULA	3998	49	12	1	0	0	0	1	49	12	1	20,24	80,96	pienemmat kylät	-1			
			<b>976-405-5-7 Summa</b>			49	12	1	0	0	0	1										0
58959975	976-405-6-11	RISUKORPI	976-405-6-11	RISUKORPI	1074	50	50	0	0	0	0	0	50	50	0	0,00	0,00	vapaat	0		pinta-ala ei riitä rakentamiselle	
			<b>976-405-6-11 Summa</b>			50	50	0	0	0	0	0										0
58959705	976-405-6-16	KALLISMAA	976-405-6-16	KALLISMAA	1291	7	7	0	0	0	0	0	7	7	0	0,00	0,00	pienemmat kylät	0		pinta-ala ei riitä rakentamiselle	
			<b>976-405-6-16 Summa</b>			7	7	0	0	0	0	0										0
58858188	976-405-6-31	TÖRMÄLÄ 4	976-405-6-31	TÖRMÄLÄ 4	7274	82	20	0	0	0	0	0	82	20	0	0,00	0,0					



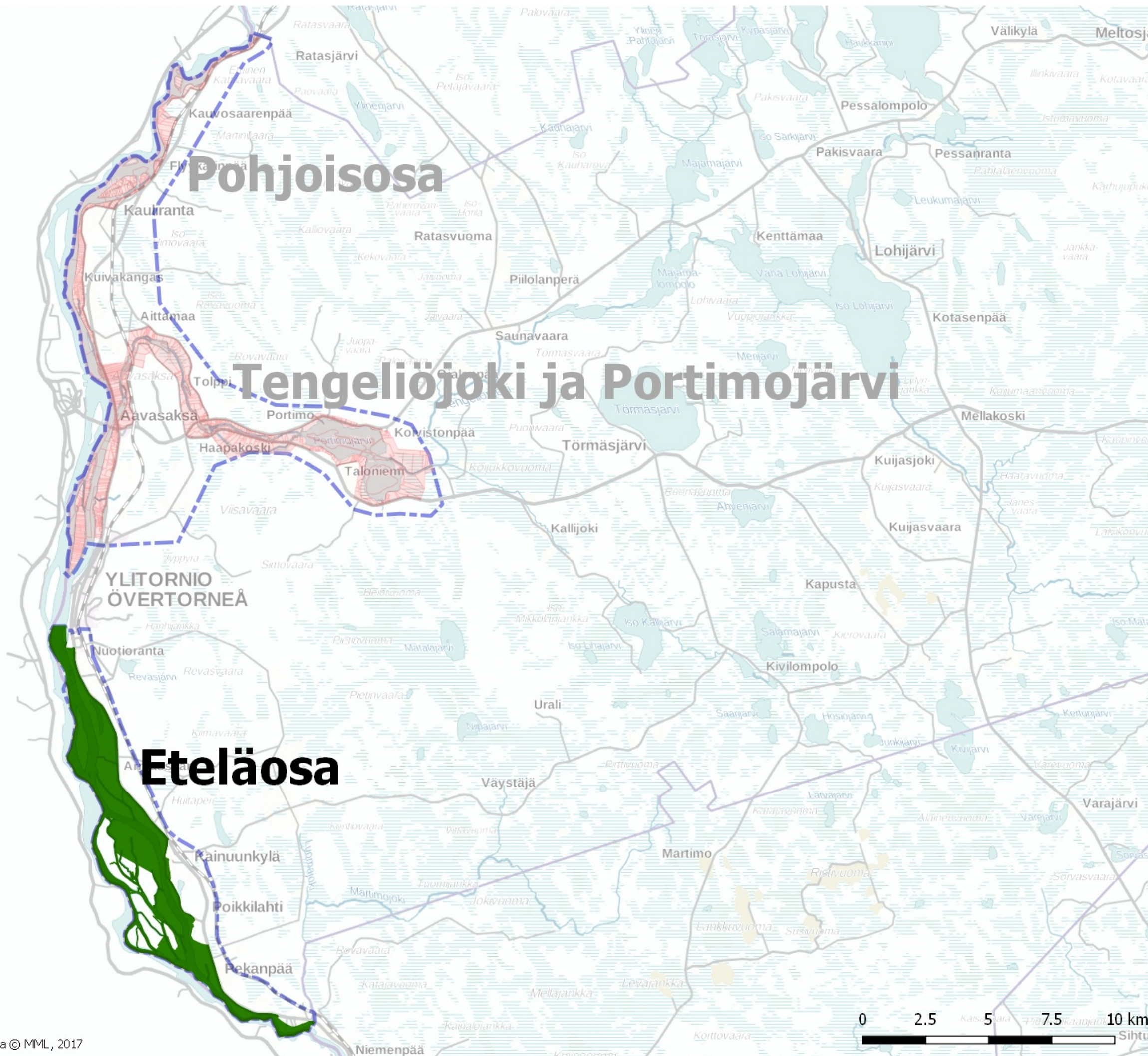
KOHDE_ID	TEKSTI_2	NIMI	EMATILA	EMATILA_NIMI	PINTA_ALA_m2	RANTA	MUUN	ASUIN	LOMA	P_AS	P_LO	RAK_YHT	EMA_RANTA	EMA_MUUN	EMA_RAKE	RAK_KM	RAK_KM_M	MIT_ALUE	Tilan mitoitus	Uudet rakennuspaikat	Huomautukset		
58959720	976-405-6-48	ELLINKETO	976-405-6-43	KETOLA	5018	30	30	0	0	0	0	0	264	264	3	0,00	0,00	pienemmat kylät	0		1	tasapuolisuusperiaate, kyläalueen täydennysrakentamista, ei tarvetta yleiselle käytölle	
5895974	976-405-6-51	JOONANMAA	976-405-6-43	KETOLA	1525	73	73	0	0	0	0	0	264	264	3	0,00	0,00	vapaat	0			tulva estää rakennuspaikan osoittamisen	
95841886	976-405-6-64	KOTITÖRMÄ	976-405-6-43	KETOLA	14405	84	84	1	0	0	0	1	264	264	3	11,94	11,94	pienemmat kylät	0				
			<b>976-405-6-43 Summa</b>			264	264	3	0	0	0	3								-1		1	
58959976	976-405-6-5	PETTÄISKORPI	976-405-6-5	PETTÄISKORPI	881	52	52	0	0	0	0	0	52	52	0	0,00	0,00	vapaat	0				pinta-ala ei riitä rakentamiselle, tulvauhan alainen
			<b>976-405-6-5 Summa</b>			52	52	0	0	0	0	0								0		0	
58959713	976-405-7-14	KOTORANTA II	976-405-7-11	YLIRAHTU	2659	31	31	0	0	0	0	0	385	385	4	0,00	0,00	pienemmat kylät	0				
58959714	976-405-7-12	KOTORANTA	976-405-7-11	YLIRAHTU	1561		0	1	0	0	0	1	385	385	4				-1				
58959723	976-405-7-22	ROIPPARANTA	976-405-7-11	YLIRAHTU	6330	48	48	1	0	0	0	1	385	385	4	20,91	20,91	pienemmat kylät	-1				
58959788	976-405-7-20	KESKIPALO	976-405-7-11	YLIRAHTU	2295		0	0	0	0	0	0	385	385	4								
58959790	976-405-7-24	YLIRAHTU	976-405-7-11	YLIRAHTU	27504	263	263	1	0	0	0	1	385	385	4	3,80	3,80	vapaat	0				
58964754	976-405-7-23	JUHOLA	976-405-7-11	YLIRAHTU	4091	42	42	1	0	0	0	1	385	385	4	23,54	23,54	pienemmat kylät	-1				
			<b>976-405-7-11 Summa</b>			385	385	4	0	0	0	4								-2		0	
58959787	976-405-7-17	VAPARI	976-405-7-9	KOTILA I	6945	48	48	0	0	0	0	0	48	48	0	0,00	0,00	pienemmat kylät	0				tulva estää rakennuspaikan osoittamisen
			<b>976-405-7-9 Summa</b>			48	48	0	0	0	0	0								0		0	
67977651	976-871-1-5	Rautatiealue	976-405-871-2	RAUTATIEALUE	27691	120	90	1	0	1	0	0	120	90	1	0,00	0,00	vapaat	0				
			<b>976-405-871-2 Summa</b>			120	90	1	0	1	0	0								0		0	
58959888	976-405-876-1	KUIVAKANKAAN JAKOKUN	976-405-876-1	KUIVAKANKAAN JAKO	122588	473	314	0	0	0	0	0	2950	553	0	0,00	0,00	vapaat	1				tulva estää rakennuspaikan osoittamisen
67995209	976-405-876-1	KUIVAKANKAAN JAKOKUN	976-405-876-1	KUIVAKANKAAN JAKO	7434		0	0	0	0	0	0	2950	553	0								tulva estää rakennuspaikan osoittamisen
198967935	976-405-876-1	KUIVAKANKAAN JAKOKUN	976-405-876-1	KUIVAKANKAAN JAKO	1221945	2476	238	0	0	0	0	0	2950	553	0	0,00	0,00	pienemmat kylät	2				tulva estää rakennuspaikan osoittamisen
			<b>976-405-876-1 Summa</b>			2950	553	0	0	0	0	0								3		0	
58964753	976-405-878-1	KUIVAKANKAAN JAKOKUN	976-405-878-1	KUIVAKANKAAN JAKO	6158	80	80	0	0	0	0	0	80	80	0	0,00	0,00	pienemmat kylät	1				tulva estää rakennuspaikan osoittamisen
			<b>976-405-878-1 Summa</b>			80	80	0	0	0	0	0								1		0	
58858198	976-405-9-41	KÄRSÄNKI	976-405-9-41	KÄRSÄNKI	4314	66	42	0	0	0	0	0	66	42	0	0,00	0,00	pienemmat kylät	0				tulva estää rakennuspaikan osoittamisen
			<b>976-405-9-41 Summa</b>			66	42	0	0	0	0	0								0		0	
58858199	976-405-5-46	TÖYRÄ	976-405-9-56	RAHTULA	3851	64	40	0	0	0	0	0	88	46	1	0,00	0,00	pienemmat kylät	0				
58858206	976-405-5-46	TÖYRÄ	976-405-9-56	RAHTULA	4309	24	6	0	1	0	0	1	88	46	1	41,25	164,99	pienemmat kylät	-1				
			<b>976-405-9-56 Summa</b>			88	46	0	1	0	0	1								-1		0	
58858196	976-405-9-95	HEISKARI	976-405-9-63	HEISKARI	2174	36	23	0	0	0	0	0	36	23	0	0,00	0,00	pienemmat kylät	0				tulva estää rakennuspaikan osoittamisen
			<b>976-405-9-63 Summa</b>			36	23	0	0	0	0	0								0		0	
58959785	976-405-9-66	HIETARANTA	976-405-9-66	HIETARANTA	1971	29	29	0	0	0	0	0	29	29	0	0,00	0,00	pienemmat kylät	0				tulva estää rakennuspaikan osoittamisen
			<b>976-405-9-66 Summa</b>			29	29	0	0	0	0	0								0		0	
58959784	976-405-9-72	PELTORANTA	976-405-9-72	PELTORANTA	2063	31	31	0	1	0	0	1	31	31	1	32,57	32,57	pienemmat kylät	-1				
			<b>976-405-9-72 Summa</b>			31	31	0	1	0	0	1								-1		0	
58959979	976-405-9-99	JÄNKKÄVAINIO	976-405-9-75	JÄNKKÄVAINIO	299	24	24	0	0	0	0	0	39	39	0	0,00	0,00	vapaat	0				pinta-ala ei riitä rakentamiselle, tulvauhan alainen
58959982	976-405-9-98	PIIRTO II	976-405-9-75	JÄNKKÄVAINIO	190	15	15	0	0	0	0	0	39	39	0	0,00	0,00	vapaat	0				pinta-ala ei riitä rakentamiselle, tulvauhan alainen
			<b>976-405-9-75 Summa</b>			39	39	0	0	0	0	0								0		0	
58959783	976-405-9-83	AHOLA	976-405-9-83	AHOLA	1983	29	29	0	1	0	0	1	29	29	1	34,46	34,46	pienemmat kylät	-1				
			<b>976-405-9-83 Summa</b>			29	29	0	1	0	0	1								-1		0	
58959782	976-405-9-84	ALARAHTU	976-405-9-84	ALARAHTU	15820	36	36	0	0	0	0	0	264	173	0	0,00	0,00	pienemmat kylät	0				tulva estää rakennuspaikan osoittamisen
67995165	976-405-9-84	ALARAHTU	976-405-9-84	ALARAHTU	18112	228	137	0	0	0	0	0	264	173	0	0,00	0,00	pienemmat kylät	1				tulva estää rakennuspaikan osoittamisen
			<b>976-405-9-84 Summa</b>			264	173	0	0	0	0	0								1		0	
58959781	976-405-9-86	RAHTU	976-405-9-86	RAHTU	17636	138	138	1	0	0	0	1	138	138	1	7,23	7,23	pienemmat kylät	0				
			<b>976-405-9-86 Summa</b>			138	138	1	0	0	0	1								0		0	
73904132	976-401-117-0	KIRSTILÄ	976-407-5-8	TIRRONIEMI	22921		0	0	0	0	0	0	0	0	0								rantavyöhyke tulvauhan alainen
73905748	976-401-118-0	SATTUMA	976-407-5-8	TIRRONIEMI			0	0	0	0	0	0	0	0	0								ei rantavyöhykkeellä
73905749	976-401-120-0	AIKKULA	976-407-5-8	TIRRONIEMI			0	0	0	0	0	0	0	0	0								ei rantavyöhykkeellä
			<b>976-407-5-8 Summa</b>			0	0	0	0	0	0	0								0		0	
73895002	976-409-14-4	RANTALA	976-408-7-4	YLIANTTI	10779		0	0	0	0	0	0	0	0	0								ei rantavyöhykkeellä, tilannumero muuttunut
			<b>976-408-7-4 Summa</b>			0	0	0	0	0	0	0								0		0	
58964294	976-409-1-24	VAARANIEMI	976-409-1-14	VAARANIEMI	2580	72	72	0	0	0	0	0	72	72	0	0,00	0,00	vapaat	0				tulva estää rakennuspaikan osoittamisen
			<b>976-409-1-14 Summa</b>			72	72	0	0	0	0	0								0		0	
58964295	976-403-170-0	KALLIJÄRVI	976-409-1-18	AAVASAKSA	3343	79	79	0	0	0	0	0	79	79	0	0,00	0,00	vapaat	0				tulva estää rakennuspaikan osoittamisen
			<b>976-409-1-18 Summa</b>			79	79	0	0	0	0	0								0		0	
73907163	976-409-15-0	RANTAHEIKKA	976-409-2-12	VALTION RAUTATIEAL	1215	97	97	0	0	0	0	0	97	97	0	0,00	0,00	isommat kylät	1				kapea rantasuikale, tulvauhan alla
			<b>976-409-2-12 Summa</b>			97	97	0	0	0	0	0								1		0	
232609003	976-409-11-18	Onnenmaa	976-409-2-14	VALTION RAUTATIEAL	4148		0	1	0	0	0	1	66	66	1				-1				tulva estää rakennuspaikan osoittamisen
232609011	976-409-11-18	Onnenmaa	976-409-2-14	VALTION RAUTATIEAL	672	66	66	0	0	0	0	0	66	66	1	0,00	0,00	isommat kylät	1				tulva estää rakennuspaikan osoittamisen
			<b>976-409-2-14 Summa</b>			66	66	1	0	0	0	1								0		0	
58959999	976-409-2-51	HEIKKA	976-409-2-25	HEIKKA	3658	145	145	0	0	0	0	0	145	145	2	0,00	0,00	vapaat	1				tulva estää rakennuspaikan osoittamisen
73907159	976-409-2-51	HEIKKA	976-409-2-25	HEIKKA	10682		0	1	0	0	0	1	145	145	2				-1				tulva estää useamman rakennuspaikan osoittamisen
			<b>976-409-2-25 Summa</b>			145	145	1	0	0	0	1								0		0	
58959590	976-409-2-48	LIISALA	976-409-2-4	ONNELA	15193	91	91	0	0	0	0	0	91	91	0	0,00	0,00	saaret	1				tulva estää rakennuspaikan osoittamisen
			<b>976-409-2-4 Summa</b>			91	91	0	0	0	0	0								1		0	
58959993	976-409-3-47	TÖRMÄLÄ	976-409-3-12	KINNUNEN	1786	62	62	0	1	0	0	1	109	109	2	16,17	16,17	vapaat	-1				
73907156	976-409-3-13	VUORJOKI OY	976-409-3-12	KINNUNEN			0	0	0	0	0	0	109	109	2								
73907157	976-409-3-20	VUORJOKI OY II	976-409-3-12	KINNUNEN			0	0	0	0	0	0	109	109	2								
73907158	976-409-3-43	VUORJOKI	976-409-3-12	KINNUNEN	6897		0	1	0	0	0	1	109	109	2				-1				
86009291	976-409-																						

KOHDE_ID	TEKSTI_2	NIMI	EMATILA	EMATILA_NIMI	PINTA_ALA_m2	RANTA	MUUN	ASUIN	LOMA	P_AS	P_LO	RAK_YHT	EMA_RANTA	EMA_MUUN	EMA_RAKE	RAK_KM	RAK_KM_M	MIT_ALUE	Tilan mitoitus	Uudet rakennuspaikat	Huomautukset	
			976-409-4-5 Summa				19	19	0	1	0	0	1							-1	0	
58964297	976-409-11-9	RANTALA	976-409-4-6	PERTTULA	2801	147	103	0	0	0	0	0	628	335	3	0,00	0,00	vapaat	0	0	tulva estää rakennuspaikan osoittamisen	
58964301	976-409-11-10	SAARI	976-409-4-6	PERTTULA	10703	365	153	0	0	0	0	0	628	335	3	0,00	0,00	saaret	2		tulva ja valtatie estävät rakennuspaikkojen osoittamisen	
73907160	976-409-11-3	ONNELA	976-409-4-6	PERTTULA	5528		0	2	0	0	0	2	628	335	3				-2		Tilannumero muuttunut	
73907164	976-409-11-6	KULMAUS	976-409-4-6	PERTTULA	3619	74	37	0	1	0	0	1	628	335	3	13,50	26,99	isommat kylät	-1			
95802598	976-409-11-16	HEIKANTÖRMÄ	976-409-4-6	PERTTULA	3955		0	1	0	0	0	1	628	335	3				-1		Melualuetta (55dB), rakennus osittain tällä palstalla	
232609017	976-409-13-1	Ranta-Onnela	976-409-4-6	PERTTULA	805	42	42	0	0	0	0	0	628	335	3	0,00	0,00	isommat kylät	0		tulva estää rakennuspaikan osoittamisen	
			976-409-4-6 Summa				628	335	3	1	0	0	4							-1	0	
58959571	976-409-4-72	KOIVULEHTO	976-409-4-61	ARVOLA	9285	91	61	0	0	0	0	0	91	61	2	0,00	0,00	saaret	x		tulva estää rakennuspaikan osoittamisen	
73907154	976-409-4-100	ARVOLA	976-409-4-61	ARVOLA	3631		0	1	0	1	0	0	91	61	2							
73907155	976-409-4-99	YLIANTTI	976-409-4-61	ARVOLA	2644		0	1	0	1	0	0	91	61	2							
224367981	976-409-4-114	Mikkola	976-409-4-61	ARVOLA	17239		0	0	0	0	0	0	91	61	2						tulva estää rakennuspaikan osoittamisen	
224367992	976-409-4-114	Mikkola	976-409-4-61	ARVOLA	2680		0	0	0	0	0	0	91	61	2						tulva estää rakennuspaikan osoittamisen	
			976-409-4-61 Summa				91	61	2	0	2	0	0								0	0
58959572	976-409-4-104	ALA-ANTTI	976-409-4-63	ALA-ANTTI	18543	170	113	0	0	0	0	0	243	186	1	0,00	0,00	saaret	x		tulva estää rakennuspaikan osoittamisen	
58959995	976-409-4-104	ALA-ANTTI	976-409-4-63	ALA-ANTTI	479	22	22	0	0	0	0	0	243	186	1	0,00	0,00	vapaat		0	tulva estää rakennuspaikan osoittamisen	
73906592	976-409-4-104	ALA-ANTTI	976-409-4-63	ALA-ANTTI	5954		0	0	0	0	0	0	243	186	1						tulva estää rakennuspaikan osoittamisen	
73907147	976-409-4-104	ALA-ANTTI	976-409-4-63	ALA-ANTTI	2132	50	50	0	0	0	0	0	243	186	1	0,00	0,00	vapaat		0	tulva estää rakennuspaikan osoittamisen	
73907152	976-409-4-104	ALA-ANTTI	976-409-4-63	ALA-ANTTI	20305		0	1	0	1	0	0	243	186	1						tulva estää uusien rakennuspaikkojen osoittamisen	
			976-409-4-63 Summa				243	186	1	0	1	0	0								0	0
58959567	976-409-5-18	AUTIO	976-409-5-18	AUTIO	7741	123	61	0	0	0	0	0	123	61	0	0,00	0,00	saaret	x		tulva estää uusien rakennuspaikkojen osoittamisen	
			976-409-5-18 Summa				123	61	0	0	0	0	0								0	0
73906572	976-409-5-53	SAHALA	976-409-5-19	RANTALA	12761	159	159	0	0	0	0	0	159	159	0	0,00	0,00	vapaat		1	osa RM-alueetta	
73906573	976-409-5-53	SAHALA	976-409-5-19	RANTALA	23194		0	0	0	0	0	0	159	159	0						osa RM-alueetta	
			976-409-5-19 Summa				159	159	0	0	0	0	0								1	0
73895035	976-409-5-58	RAUTIO	976-409-5-20	RAUTIO	2744		0	1	0	1	0	0	0	0	2							
73895037	976-409-5-61	AHTILA	976-409-5-20	RAUTIO	2968		0	1	0	1	0	0	0	0	2							
73906578	976-409-5-58	RAUTIO	976-409-5-20	RAUTIO	26353		0	0	0	0	0	0	0	0	2							
			976-409-5-20 Summa				0	0	2	0	2	0	0								0	0
58959570	976-409-5-70	SAARI	976-409-5-21	HUOLETON	7207	84	53	0	1	0	0	1	84	53	3	11,91	18,94	saaret		0		
73895007	976-409-5-48	HUOLETON	976-409-5-21	HUOLETON			0	1	0	1	0	0	84	53	3							
73895008	976-409-5-71	KURU I	976-409-5-21	HUOLETON	1991		0	0	0	0	0	0	84	53	3							
73895009	976-409-5-47	KURU	976-409-5-21	HUOLETON	2576		0	1	0	1	0	0	84	53	3							
73906577	976-409-5-68	MIKKO	976-409-5-21	HUOLETON	20950		0	0	0	0	0	0	84	53	3							
			976-409-5-21 Summa				84	53	2	1	2	0	1								0	0
73906574	976-409-5-22	LAUTATARHA	976-409-5-22	LAUTATARHA	11110		0	0	0	0	0	0	0	0	0						tulva estää rakennuspaikan osoittamisen	
			976-409-5-22 Summa				0	0	0	0	0	0	0								0	0
58959568	976-409-5-43	HAAPASAARI	976-409-5-37	JAUKKURI	7483	104	52	0	0	0	0	0	104	52	0	0,00	0,00	saaret	x		tulva estää rakennuspaikan osoittamisen	
73906601	976-409-5-67	JAUKKURI	976-409-5-37	JAUKKURI	521		0	0	0	0	0	0	104	52	0						pinta-ala ei riitä, tulva estää rakennuspaikan osoittamisen	
			976-409-5-37 Summa				104	52	0	0	0	0	0								0	0
73906575	976-409-5-38	LISÄTARHA	976-409-5-38	LISÄTARHA	9389		0	0	0	0	0	0	0	0	0						tulva estää rakennuspaikan osoittamisen	
			976-409-5-38 Summa				0	0	0	0	0	0	0								0	0
58959569	976-409-5-63	HUOLELA	976-409-5-42	HUOLELA	8193	105	63	0	0	0	0	0	105	63	0	0,00	0,00	saaret	x		tulva estää rakennuspaikan osoittamisen	
73906576	976-409-5-63	HUOLELA	976-409-5-42	HUOLELA	37536		0	0	0	0	0	0	105	63	0						tulva estää rakennuspaikan osoittamisen	
			976-409-5-42 Summa				105	63	0	0	0	0	0								0	0
73906580	976-409-6-15	TUOMISALO	976-409-6-15	TUOMISALO	2046		0	1	0	1	0	0	0	0	1							
			976-409-6-15 Summa				0	0	1	0	1	0	0								0	0
73895030	976-409-6-16	KANGAS	976-409-6-16	KANGAS	2263		0	1	0	1	0	0	0	0	1							
			976-409-6-16 Summa				0	0	1	0	1	0	0								0	0
58959510	976-409-6-31	Ylipuranen	976-409-6-17	YLIPURANEN	45396	171	171	0	0	0	0	0	171	171	4	0,00	0,00	vapaat		1	tulva estää rakennuspaikan osoittamisen	
73895017	976-409-6-31	Ylipuranen	976-409-6-17	YLIPURANEN			0	0	1	0	1	0	171	171	4						ei rantavyöhykkeellä	
73895025	976-409-6-29	JUKOLA	976-409-6-17	YLIPURANEN	1454		0	0	0	0	0	0	171	171	4						ei rantavyöhykkeellä	
73895027	976-409-6-31	Ylipuranen	976-409-6-17	YLIPURANEN			0	0	0	0	0	0	171	171	4						ei rantavyöhykkeellä	
73895028	976-409-6-18	KALLIOLA	976-409-6-17	YLIPURANEN			0	1	0	1	0	0	171	171	4						ei rantavyöhykkeellä	
73895029	976-409-6-31	Ylipuranen	976-409-6-17	YLIPURANEN			0	0	0	0	0	0	171	171	4						ei rantavyöhykkeellä	
73895031	976-409-6-22	KULMALA	976-409-6-17	YLIPURANEN			0	1	0	1	0	0	171	171	4						ei rantavyöhykkeellä	
73895036	976-409-6-30	PIHLAJAMAA	976-409-6-17	YLIPURANEN			0	1	0	1	0	0	171	171	4						ei rantavyöhykkeellä	
73906586	976-409-6-30	PIHLAJAMAA	976-409-6-17	YLIPURANEN	58152		0	0	0	0	0	0	171	171	4						ei rantavyöhykkeellä	
			976-409-6-17 Summa				171	171	3	1	3	1	0								1	0
73906587	976-409-10-0	SATAMA	976-409-6-3	VALTION RAUTATIEAL	60368	390	390	0	0	0	0	0	390	390	0	0,00	0,00	vapaat		2	tulva estää rakennuspaikkojen osoittamisen	
			976-409-6-3 Summa				390	390	0	0	0	0	0								2	0
73895039	976-409-6-5	VIERTOLA	976-409-6-5	VIERTOLA			0	2	0	2	0	0	0	0	2							
73906585	976-409-6-5	VIERTOLA	976-409-6-5	VIERTOLA	15225		0	0	0	0	0	0	0	0	2							
			976-409-6-5 Summa				0	0	2	0	2	0	0								0	0
73895034	976-409-9-0	KOTIRANTA	976-409-6-7	NÄRKIN KYLÄN TILOJE	55142	416	416	0	0	0	0	0										

KOHDE_ID	TEKSTI_2	NIMI	EMATILA	EMATILA_NIMI	PINTA_ALA_m2	RANTA	MUUN	ASUIN	LOMA	P_AS	P_LO	RAK_YHT	EMA_RANTA	EMA_MUUN	EMA_RAKE	RAK_KM	RAK_KM_M	MIT_ALUE	Tilan mitoitus	Uudet rakennuspaikat	Huomautukset		
58959666	976-409-7-27	KOTISAARI	976-409-7-5	ALAHUHTA	3288	51	13	0	0	0	0	0	191	121	0	0,00	0,00	saaret	x	0	0	tuulua estää rakennuspaikan osoittamisen	
			<b>976-409-7-5 Summa</b>			191	121	0	0	0	0	0									0	0	
58959523	976-409-7-23	LEHTOLA	976-409-7-6	KESKIHUHTA	15715	37	37	0	0	0	0	0	62	43	0	0,00	0,00	vapaat		0	0	tuulua estää rakennuspaikan osoittamisen	
58959565	976-409-7-22	HAAPALA	976-409-7-6	KESKIHUHTA	3565	25	6	0	0	0	0	0	62	43	0	0,00	0,00	saaret		0	0	tuulua estää rakennuspaikan osoittamisen	
			<b>976-409-7-6 Summa</b>			62	43	0	0	0	0	0									0	0	
58959524	976-409-7-7	UUSITALO	976-409-7-7	UUSITALO	15659	37	37	0	0	0	0	0	96	52	0	0,00	0,00	vapaat		0	0	tuulua estää rakennuspaikan osoittamisen	
58959564	976-409-7-7	UUSITALO	976-409-7-7	UUSITALO	1514	28	7	0	0	0	0	0	96	52	0	0,00	0,00	saaret		0	0	tuulua estää rakennuspaikan osoittamisen	
170568671	976-409-7-7	UUSITALO	976-409-7-7	UUSITALO	2099	32	8	0	0	0	0	0	96	52	0	0,00	0,00	saaret		0	0	tuulua estää rakennuspaikan osoittamisen	
			<b>976-409-7-7 Summa</b>			96	52	0	0	0	0	0									0	0	
73906579	976-409-8-0	RIIHELÄ	976-409-8-0	RIIHELÄ	3705		0	1	0	1	0	0	0	0	1						0	0	
			<b>976-409-8-0 Summa</b>			0	0	1	0	1	0	0									0	0	
58959592	976-410-5-21	HAAPASAARI	976-410-5-1	KESKITALO	10909	291	149	0	0	0	0	0	291	149	0	0,00	0,00	saaret		1	0	saareen ei osoiteta rakennuspaikkaa	
			<b>976-410-5-1 Summa</b>			291	149	0	0	0	0	0									1	0	
58959591	976-410-6-54	OLLILA	976-410-6-9	OLLI	13887	284	104	0	0	0	0	0	284	104	0	0,00	0,00	saaret	x	0	0	tuulua estää rakennuspaikan osoittamisen	
			<b>976-410-6-9 Summa</b>			284	104	0	0	0	0	0									0	0	
58959580	976-412-1-18	TUOMELA	976-412-1-18	TUOMELA	12818	148	92	0	0	0	0	0	148	92	0	0,00	0,00	saaret		1	0	saareen ei osoiteta rakennuspaikkaa	
			<b>976-412-1-18 Summa</b>			148	92	0	0	0	0	0									1	0	
279402221	976-412-2-20	Lompolo	976-412-2-1	HAAVISTO	23615	241	241	1	0	0	0	1	241	241	1	4,14	4,14	saaret	x	0	0	tuulua estää rakennuspaikan osoittamisen	
			<b>976-412-2-1 Summa</b>			241	241	1	0	0	0	1									0	0	
58959628	976-412-2-2	RÄÄVI	976-412-2-2	RÄÄVI	60576	531	486	0	0	0	0	0	531	486	0	0,00	0,00	saaret	x	0	0	tuulua estää rakennuspaikan osoittamisen	
			<b>976-412-2-2 Summa</b>			531	486	0	0	0	0	0									0	0	
58959605	976-412-2-19	YLITALO	976-412-2-7	YLITALO	13664	366	106	0	0	0	0	0	366	106	0	0,00	0,00	saaret	x	0	0	tuulua estää rakennuspaikan osoittamisen	
			<b>976-412-2-7 Summa</b>			366	106	0	0	0	0	0									0	0	
58959581	976-412-3-18	ALAKORPI	976-412-3-12	ALAKORPI	14341	148	62	0	1	0	0	1	148	62	1	6,78	16,23	saaret		0	0	tuulua estää rakennuspaikan osoittamisen	
			<b>976-412-3-12 Summa</b>			148	62	0	1	0	0	1									0	0	
101461628	976-412-3-28	TAUNOLA	976-412-3-5	SIRPIOJA	18902	255	141	0	0	0	0	0	255	141	0	0,00	0,00	saaret	x	0	0	tuulua estää rakennuspaikan osoittamisen	
			<b>976-412-3-5 Summa</b>			255	141	0	0	0	0	0									0	0	
58959579	976-412-4-13	PUURNU	976-412-4-13	PUURNU	6859	61	20	0	0	0	0	0	61	20	0	0,00	0,00	saaret		0	0	tuulua estää rakennuspaikan osoittamisen	
			<b>976-412-4-13 Summa</b>			61	20	0	0	0	0	0									0	0	
58959573	976-412-4-16	HUHTANEN	976-412-4-16	HUHTANEN	3702	32	20	0	0	0	0	0	32	20	0	0,00	0,00	saaret		0	0	tuulua estää rakennuspaikan osoittamisen	
			<b>976-412-4-16 Summa</b>			32	20	0	0	0	0	0									0	0	
58959577	976-412-4-27	Harila	976-412-4-17	KEITURINKUOPPA	13643	119	77	0	0	0	0	0	162	120	0	0,00	0,00	saaret	x	0	0	tuulua estää rakennuspaikan osoittamisen	
58959983	976-412-4-27	Harila	976-412-4-17	KEITURINKUOPPA	599	43	43	0	0	0	0	0	162	120	0	0,00	0,00	vapaat		0	0	tuulua estää rakennuspaikan osoittamisen	
			<b>976-412-4-17 Summa</b>			162	120	0	0	0	0	0									0	0	
58959574	976-412-4-19	TARTANELLI	976-412-4-18	KURULA	3138	17	7	1	0	0	0	1	17	7	1	58,24	141,35	saaret		-1	-1		
			<b>976-412-4-18 Summa</b>			17	7	1	0	0	0	1									0	0	
58959576	976-412-4-8	AILI	976-412-4-8	AILI	2854	25	14	0	0	0	0	0	25	14	0	0,00	0,00	saaret		0	0	tuulua estää rakennuspaikan osoittamisen	
			<b>976-412-4-8 Summa</b>			25	14	0	0	0	0	0									0	0	
58959575	976-412-4-23	JOKILA	976-412-4-9	HARJULA	3251	28	17	0	0	0	0	0	28	17	0	0,00	0,00	saaret		0	0	tuulua estää rakennuspaikan osoittamisen	
			<b>976-412-4-9 Summa</b>			28	17	0	0	0	0	0									0	0	
58959583	976-412-7-14	VALTION RAUTATIEALUE	976-412-7-14	VALTION RAUTATIEALUE	4279	142	142	0	0	0	0	0	142	142	0	0,00	0,00	saaret	x	0	0	tuulua estää rakennuspaikan osoittamisen	
			<b>976-412-7-14 Summa</b>			142	142	0	0	0	0	0									0	0	
58959584	976-412-7-29	VÄLIMAA	976-412-7-29	VÄLIMAA	7552	91	62	0	0	0	0	0	91	62	0	0,00	0,00	saaret	x	0	0	tuulua estää rakennuspaikan osoittamisen	
			<b>976-412-7-29 Summa</b>			91	62	0	0	0	0	0									0	0	
58959588	976-412-7-118	HANNUKALA	976-412-7-60	HANNUKALA	66711	665	593	0	0	0	0	0	665	593	0	0,00	0,00	saaret	x	0	0	tuulua estää rakennuspaikan osoittamisen	
			<b>976-412-7-60 Summa</b>			665	593	0	0	0	0	0									0	0	
58959586	976-412-7-65	HANNULA	976-412-7-65	HANNULA	32008	173	167	0	0	0	0	0	173	167	0	0,00	0,00	saaret	x	0	0	tuulua estää rakennuspaikan osoittamisen	
			<b>976-412-7-65 Summa</b>			173	167	0	0	0	0	0									0	0	
58959585	976-412-7-119	UUSI-HANNU	976-412-7-89	UUSI-HANNU	13036	44	22	0	0	0	0	0	44	22	0	0,00	0,00	saaret		0	0	tuulua estää rakennuspaikan osoittamisen	
58959587	976-412-7-119	UUSI-HANNU	976-412-7-89	UUSI-HANNU	5822		0	0	0	0	0	0	44	22	0						0	0	tuulua estää rakennuspaikan osoittamisen
			<b>976-412-7-89 Summa</b>			44	22	0	0	0	0	0									0	0	
58964292	976-412-8-81	JUUSO	976-412-8-81	JUUSO	623	23	23	0	0	0	0	0	23	23	0	0,00	0,00	vapaat		0	0	tuulua estää rakennuspaikan osoittamisen	
			<b>976-412-8-81 Summa</b>			23	23	0	0	0	0	0									0	0	
58964291	976-412-8-144	Uusitalo	976-412-8-82	UUSITALO	914	31	31	0	0	0	0	0	31	31	0	0,00	0,00	vapaat		0	0	tuulua estää rakennuspaikan osoittamisen	
			<b>976-412-8-82 Summa</b>			31	31	0	0	0	0	0									0	0	
58959606	976-876-1-0	JAKOKUNNAN VEDET	976-876-1-0	JAKOKUNNAN VEDET	393005	209	52	0	0	0	0	0	654	450	0	0,00	0,00	saaret	x	0	0	tuulua estää rakennuspaikan osoittamisen	
58959607	976-409-876-1	TALOJEN RN:OT 9-10 VESII	976-876-1-0	JAKOKUNNAN VEDET	196932		0	0	0	0	0	0	654	450	0						0	0	
58959629	976-876-1-0	JAKOKUNNAN VEDET	976-876-1-0	JAKOKUNNAN VEDET	16917		0	0	0	0	0	0	654	450	0						0	0	
58959630	976-876-1-0	JAKOKUNNAN VEDET	976-876-1-0	JAKOKUNNAN VEDET	2298		0	0	0	0	0	0	654	450	0						0	0	
58964302	976-876-1-0	JAKOKUNNAN VEDET	976-876-1-0	JAKOKUNNAN VEDET	705142		0	0	0	0	0	0	654	450	0						0	0	
73906602	976-876-1-0	JAKOKUNNAN VEDET	976-876-1-0	JAKOKUNNAN VEDET	362	2	2	0	0	0	0	0	654	450	0	0,00	0,00	vapaat		0	0		
73906603	976-876-1-0	JAKOKUNNAN VEDET	976-876-1-0	JAKOKUNNAN VEDET	795		0	0	0	0	0	0	654	450	0						0	0	
267264963	976-409-4-106	NÄRKINRANTA	976-876-1-0	JAKOKUNNAN VEDET	108611	48	0	0	0	0	0	0	654	450	0	0,00		saaret		0	0		
267264973	976-409-4-117	Savikuja	976-876-1-0	JAKOKUNNAN VEDET	23453		0	0	0	0	0	0	654	450	0						0	0	tuulua estää rakennuspaikan osoittamisen
276576979	976-409-4-117	Savikuja	976-876-1-0	JAKOKUNNAN VEDET	118464	341	341	0	0	0	0	0	654	450	0	0,00	0,00	vapaat		1	1		
294292657	976-409-4-106	NÄRKINRANTA	976-876-1-0	JAKOKUNNAN VEDET	1352		0	0	0	0	0	0	654	450	0						0	0	
294292710	976-409-5-73	SAHARANTA	976-876-1-0	JAKOKUNNAN VEDET	18134	55	55	0	0	0	0	0	654	450	0	0,00	0,00	vapaat		0	1	emättilän oikeuksista	
			<b>976-876-1-0 Summa</b>			654	450	0	0	0	0	0									2	2	
204669435	976-893-871-4	NÄKYVÄISYYSALUE	976-893-1-0	VALTIONMAA			0	0	0</														

KOHDE_ID	TEKSTI_2	NIMI	EMATILA	EMATILA_NIMI	PINTA_ALA_m2	RANTA	MUUN	ASUIN	LOMA	P_AS	P_LO	RAK_YHT	EMA_RANTA	EMA_MUUN	EMA_RAKE	RAK_KM	RAK_KM_M	MIT_ALUE	Tilan mitoitus	Uudet rakennuspaikat	Huomautukset
110610498	976-895-2-26				6746	21	16	0	0	0	0	0				0,00	0,00	saaret	0		
183081747	976-404-878-18				18324	591	512	0	1	0	0	1				1,69	1,95	vapaat	1	0	tulva-, melu- ja rautatien läheistä aluetta
189183454	976-895-2-1				68462	18	5	0	0	0	0	0				0,00	0,00	vapaat	0		Tilannumero muuttunut
189183454	976-895-2-1				68462	18	5	0	0	0	0	0				0,00	0,00	vapaat	0		Tilannumero muuttunut
201903824	976-895-2-1						0	0	0	0	0	0									
204649123	976-404-878-19						0	0	0	0	0	0									
255073646	976-895-2-1				189899	20	5	0	0	0	0	0				0,00	0,00	vapaat	0		
255073666	976-895-2-1				6451	30	12	0	0	0	0	0				0,00	0,00	saaret	0		
255073682	976-895-2-1				89023	33	13	0	0	0	0	0				0,00	0,00	isommat kylät	0		Tilannumero muuttunut
																		1			
																		2			
																		3			
																		4			
																		5			
																		6			
																		>=7			
																		<b>YHT kpl</b>			
			<b>Kaikki yhteensä</b>			62624,63	42239,4	199	151	66	14	270							-22	65	

# Emätilaselvitys Eteläosa



KOHDE_ID	TEKSTI_2	NIMI	EMATILA	EMATILA_NIMI	RANTA	MUUN	PINTA_ALA_m2	ASUIN	LOMA	P_AS	P_LO	RAK_YHT	EMA_RANTA	EMA_MUUN	EMA_RAKE	RAK_KM	RAK_KM_M	MIT_ALUE	Tilan mitoitus	Uudet rakennuspaikat	Huomautukset	
276378223	976-401-10-23	Salmivaara	976-401-10-0	SAVIKUJA	87	87	29810	0	0	0	0	0	87	87	0	0,00	0,00	saaret	x	0	0	Tulvauhan alainen, osaksi Natura-alueetta
			<b>976-401-10-0 Summa</b>		87	87		0	0	0	0	0								0	0	
199932897	976-401-11-32	LINDSTRÖM	976-401-11-2	RANTATARO	58	58	22162	0	0	0	0	0	58	58	0	0,00	0,00	saaret	x	0	0	Tulvauhan alainen, osaksi Natura-alueetta
			<b>976-401-11-2 Summa</b>		58	58		0	0	0	0	0								0	0	
58817729	976-401-1-12	ITÄTÖRMÄ	976-401-1-12	ITÄTÖRMÄ	69	52	12755	0	0	0	0	0	69	52	0	0,00	0,00	saaret	x	0	0	Tulvauhan alainen
			<b>976-401-1-12 Summa</b>		69	52		0	0	0	0	0								0	0	
58825506	976-401-12-64	KARHAKKA	976-401-12-24	KARHAKKA	0	0	14277	0	0	0	0	0	0	0	0					0	0	Tulvauhan alainen, Natura-alueetta
			<b>976-401-12-24 Summa</b>		0	0		0	0	0	0	0								0	0	
58825505	976-401-12-25	TÖRMÄ	976-401-12-25	TÖRMÄ	0	0	13876	0	0	0	0	0	0	0	0					0	0	Tulvauhan alainen, Natura-alueetta, tilannumero muuttunut
			<b>976-401-12-25 Summa</b>		0	0		0	0	0	0	0								0	0	
180693781	976-401-13-10	AHONLAITA	976-401-13-4	AHO	49	24	9445	0	0	0	0	0	49	24	0	0,00	0,00	saaret	x	0	0	Tulvauhan alainen, Natura-alueetta
			<b>976-401-13-4 Summa</b>		49	24		0	0	0	0	0								0	0	
58856612	976-401-15-139	LEHTOLA	976-401-15-62	HARJU	152	152	46991	0	1	0	0	1	152	152	1	6,58	6,58	saaret	x	1	1	
			<b>976-401-15-62 Summa</b>		152	152		0	1	0	0	1								1	1	
58817738	976-401-15-7	NIITTYRANTA	976-401-15-7	NIITTYRANTA	39	30	11236	0	0	0	0	0	39	30	0	0,00	0,00	saaret	x	0	0	Tulvauhan alainen
			<b>976-401-15-7 Summa</b>		39	30		0	0	0	0	0								0	0	
58817739	976-401-16-122	LAHTI II	976-401-16-61	LAHTI II	38	28	10470	0	0	0	0	0	38	28	0	0,00	0,00	saaret	x	0	0	Tulvauhan alainen
			<b>976-401-16-61 Summa</b>		38	28		0	0	0	0	0								0	0	
58817740	976-401-16-92	VUOTIKKA II	976-401-16-66	VUOTIKKA II	38	28	10921	0	0	0	0	0	38	28	0	0,00	0,00	saaret	x	0	0	Tulvauhan alainen, osaksi Natura-alueetta
			<b>976-401-16-66 Summa</b>		38	28		0	0	0	0	0								0	0	
58825503	976-401-17-53	JÄNKKÄ	976-401-17-34	JÄNKKÄ	0	0	19626	0	0	0	0	0	0	0	0				x	0	0	Tulvauhan alainen, Natura-alueetta
			<b>976-401-17-34 Summa</b>		0	0		0	0	0	0	0								0	0	
58817716	976-401-19-8	MÄKIRIEKKOLA	976-401-19-8	MÄKIRIEKKOLA	402	134	40260	0	0	0	0	0	402	134	0	0,00	0,00	saaret	x	0	0	Tulvauhan alainen, osaksi Natura-alueetta
			<b>976-401-19-8 Summa</b>		402	134		0	0	0	0	0								0	0	
58817737	976-401-2-20	RANTA	976-401-2-11	SIIRTOLA	41	30	9509	0	0	0	0	0	41	30	0	0,00	0,00	saaret	x	0	0	Tulvauhan alainen
			<b>976-401-2-11 Summa</b>		41	30		0	0	0	0	0								0	0	
58817719	976-401-109-0	SAARINIURO	976-401-21-4	LASSU	95	95	63480	0	0	0	0	0	131	122	0	0,00	0,00	saaret	x	0	0	Tulvauhan alainen, osaksi Natura-alueetta
58817730	976-401-109-0	SAARINIURO	976-401-21-4	LASSU	36	27	8898	0	0	0	0	0	131	122	0	0,00	0,00	saaret	x	0	0	Tulvauhan alainen
			<b>976-401-21-4 Summa</b>		131	122		0	0	0	0	0								0	0	
58817720	976-401-22-2	PITKÄRANTA	976-401-22-2	PITKÄRANTA	70	70	49975	0	0	0	0	0	70	70	0	0,00	0,00	saaret	x	0	0	Tulvauhan alainen, osaksi Natura-alueetta
			<b>976-401-22-2 Summa</b>		70	70		0	0	0	0	0								0	0	
58817735	976-401-23-14	IMMO	976-401-23-14	IMMO	0	0	17389	0	0	0	0	0	0	0	0				x	0	0	Tulvauhan alainen, osaksi Natura-alueetta
			<b>976-401-23-14 Summa</b>		0	0		0	0	0	0	0								0	0	
58817736	976-401-23-38	IMMONEN	976-401-23-16	IMMONEN	0	0	15079	0	0	0	0	0	0	0	0				x	0	0	Tulvauhan alainen, Natura-alueetta
			<b>976-401-23-16 Summa</b>		0	0		0	0	0	0	0								0	0	
58817727	976-401-23-20	IRVI	976-401-23-2	JOKELA	0	0	31625	0	0	0	0	0	0	0	0				x	0	0	Tulvauhan alainen, Natura-alueetta
			<b>976-401-23-2 Summa</b>		0	0		0	0	0	0	0								0	0	
58817725	976-401-26-11	YRJÄNÄ	976-401-26-0	YRJÄNÄ	32	24	39019	0	0	0	0	0	32	24	0	0,00	0,00	saaret	x	0	0	Tulvauhan alainen, osaksi Natura-alueetta
			<b>976-401-26-0 Summa</b>		32	24		0	0	0	0	0								0	0	
58817726	976-401-27-12	KARKIAINEN	976-401-27-3	KARKIAINEN	25	19	33671	0	0	0	0	0	25	19	0	0,00	0,00	saaret	x	0	0	Tulvauhan alainen, osaksi Natura-alueetta
			<b>976-401-27-3 Summa</b>		25	19		0	0	0	0	0								0	0	
58856574	976-401-30-16	WASKI	976-401-30-5	VASKI	0	0	10821	0	0	0	0	0	162	131	0					0	0	Tulvauhan alainen
58817723	976-401-30-23	NIITTYSAARI	976-401-30-5	VASKI	130	115	43801	0	0	0	0	0	162	131	0	0,00	0,00	saaret	x	0	0	Tulvauhan alainen, osaksi Natura-alueetta
58817734	976-401-30-25	KIVIVAARA	976-401-30-5	VASKI	32	16	8294	0	0	0	0	0	162	131	0	0,00	0,00	saaret	x	0	0	Tulvauhan alainen, Natura-alueetta
			<b>976-401-30-5 Summa</b>		162	131		0	0	0	0	0								0	0	
58817679	976-401-31-3	JURVA	976-401-31-3	JURVA	143	36	21837	0	0	0	0	0	657	377	0	0,00	0,00	saaret	x	0	0	Tulvauhan alainen, Natura-alueetta
58817728	976-401-31-3	JURVA	976-401-31-3	JURVA	513	341	35704	0	0	0	0	0	657	377	0	0,00	0,00	saaret	x	0	0	Tulvauhan alainen
			<b>976-401-31-3 Summa</b>		657	377		0	0	0	0	0								0	0	
58856577	976-401-80-14	LUTTU-ARVIDILA	976-401-33-12	ARVIDILA	406	277	53115	0	0	0	0	0	406	277	0	0,00	0,00	saaret	x	0	0	Tulvauhan alainen
			<b>976-401-33-12 Summa</b>		406	277		0	0	0	0	0								0	0	
58817724	976-401-35-37	TOLPPI	976-401-35-24	TOLPPI	0	0	29475	0	0	0	0	0	0	0	0					0	0	Tulvauhan alainen, Natura-alueetta
			<b>976-401-35-24 Summa</b>		0	0		0	0	0	0	0								0	0	
58817743	976-401-37-30	MÄKIJOONAS	976-401-37-18	MÄKIJOONAS	42	32	13365	0	0	0	0	0	42	32	0	0,00	0,00	saaret	x	0	0	Tulvauhan alainen, osaksi Natura-alueetta
			<b>976-401-37-18 Summa</b>		42	32		0	0	0	0	0								0	0	
58817742	976-401-37-31	JOUNELA	976-401-37-5	JOUNELA	31	23	10593	0	0	0	0	0	31	23	0	0,00	0,00	saaret	x	0	0	Tulvauhan alainen, osaksi Natura-alueetta
			<b>976-401-37-5 Summa</b>		31	23		0	0	0	0	0								0	0	
58856576	976-401-42-13	SAARILIETE	976-401-42-13	SAARILIETE	83	62	26576	0	0	0	0	0	83	62	0	0,00	0,00	saaret	x	0	0	Tulvauhan alainen
			<b>976-401-42-13 Summa</b>		83	62		0	0	0	0	0								0	0	
58856575	976-401-42-14	SIIRTOLA	976-401-42-14	SIIRTOLA	0	0	20935	0	0	0	0	0	0	0	0					0	0	Tulvauhan alainen
			<b>976-401-42-14 Summa</b>		0	0		0	0	0	0	0								0	0	
58856578	976-401-42-15	LAARI	976-401-42-15	LAARI	0	0	21215	0	0	0	0	0	0	0	0					0	0	Tulvauhan alainen
			<b>976-401-42-15 Summa</b>		0	0		0	0	0	0	0								0	0	
58817741	976-401-6-18	ANTTILA	976-401-6-6	ANTTILA	32	24	9251	0	0	0	0	0</										



KOHDE_ID	TEKSTI_2	NIMI	EMATILA	EMATILA_NIMI	RANTA	MUUN	PINTA_ALA_m2	ASUIN	LOMA	P_AS	P_LO	RAK_YHT	EMA_RANTA	EMA_MUUN	EMA_RAKE	RAK_KM	RAK_KM_M	MIT_ALUE	Tilan mitoitus	Uudet rakennuspaikat	Huomautukset		
			<b>976-402-2-9 Summa</b>		93	93		0	1	0	0	1							0	0			
58856686	976-402-3-11	JUHO	976-402-3-11	JUHO	38	38	20333	1	0	1	0	0	38	38	1	0,00	0,00	isommat kylat	0	1	Tasapuolisuusperiaate		
			<b>976-402-3-11 Summa</b>		38	38		1	0	1	0	0							0				
58856695	976-402-3-19	MÄKI	976-402-3-5	MÄKI		0		0	0	0	0	0	98	49	0						1	Ei rantavyöhykkeellä	
58817682	976-402-3-19	MÄKI	976-402-3-5	MÄKI	83	41	26885	0	0	0	0	0	98	49	0	0,00	0,00	saaret	x		Tulvauhan alainen, Natura-alueetta		
58825532	976-402-3-19	MÄKI	976-402-3-5	MÄKI	16	8	131	0	0	0	0	0	98	49	0	0,00	0,00	saaret	x		Tulvauhan alainen, Natura-alueetta		
			<b>976-402-3-5 Summa</b>		98	49		0	0	0	0	0							0		0		
58856624	976-402-3-6	VANHAVAINIO	976-402-3-6	VANHAVAINIO	35	35	2102	0	0	0	0	0	35	35	0	0,00	0,00	saaret	x		Tulvauhan alainen		
			<b>976-402-3-6 Summa</b>		35	35		0	0	0	0	0							0		0		
58856663	976-402-3-17	PALO	976-402-3-7	PALO	105	26	30244	0	0	0	0	0	263	113	0	0,00	0,00	isommat kylat			Ranta-alue tulvauhan alainen		
58856672	976-402-3-17	PALO	976-402-3-7	PALO	158	86	15550	0	0	0	0	0	263	113	0	0,00	0,00	isommat kylat		1	Tulvauhan alainen		
			<b>976-402-3-7 Summa</b>		263	113		0	0	0	0	0								1	0		
58856692	976-402-3-13	RANTALA	976-402-3-9	RANTALA		0		0	0	0	0	0	384	384	0							Ei rantavyöhykkeellä	
58856693	976-402-3-13	RANTALA	976-402-3-9	RANTALA	109	109	30717	0	0	0	0	0	384	384	0	0,00	0,00	isommat kylat		1	1		
58856609	976-402-3-13	RANTALA	976-402-3-9	RANTALA	275	275	31155	0	0	0	0	0	384	384	0	0,00	0,00	saaret	x		Tulvauhan alainen		
			<b>976-402-3-9 Summa</b>		384	384		0	0	0	0	0								1	1		
58856633	976-402-4-35	HARRIKARI	976-402-4-10	KOTIRANTA		0	16369	0	0	0	0	0	93	93	2							Tulvauhan alainen	
58856636	976-402-4-33	PILLUNPALA	976-402-4-10	KOTIRANTA	46	46	4278	0	1	0	0	1	93	93	2	21,56	21,56	saaret	x		Tulvauhan alainen		
58856637	976-402-4-32	LOHIAPAJA	976-402-4-10	KOTIRANTA	46	46	4396	0	1	0	0	1	93	93	2	21,64	21,64	saaret	x		Tulvauhan alainen		
			<b>976-402-4-10 Summa</b>		93	93		0	2	0	0	2								0	0		
58856676	976-402-4-47	RINTALA	976-402-4-12	RINTALA	127	77	1717	0	0	0	0	0	324	144	0	0,00	0,00	isommat kylat		1	Tulvauhan alainen, pinta-ala ei riitä		
58856679	976-402-4-47	RINTALA	976-402-4-12	RINTALA	68	17	61948	0	0	0	0	0	324	144	0	0,00	0,00	isommat kylat		0	Ranta-alue tulvauhan alainen		
58817686	976-402-4-47	RINTALA	976-402-4-12	RINTALA	130	50	33568	0	0	0	0	0	324	144	0	0,00	0,00	saaret	x		Tulvauhan alainen, Natura-alueetta		
			<b>976-402-4-12 Summa</b>		324	144		0	0	0	0	0								1	0		
58856675	976-402-4-19	NIITTYRANTA	976-402-4-14	ALAHEIKKILÄ		0		0	0	0	0	0	323	149	1							Ei rantavyöhykkeellä	
58856673	976-402-4-39	ALAHEIKKILÄ	976-402-4-14	ALAHEIKKILÄ	116	29	115551	0	1	0	1	0	323	149	1	0,00	0,00	isommat kylat		0	Ranta-alue tulvauhan alainen		
58856674	976-402-4-39	ALAHEIKKILÄ	976-402-4-14	ALAHEIKKILÄ	206	120	4443	0	0	0	0	0	323	149	1	0,00	0,00	isommat kylat		1	0		
			<b>976-402-4-14 Summa</b>		323	149		0	1	0	1	0								1	0		
58856690	976-402-4-30	PELTOLA	976-402-4-3	HEISKALA		0		0	0	0	0	0	663	391	0							Ei rantavyöhykkeellä	
58856685	976-402-4-45	HEISKALA	976-402-4-3	HEISKALA	92	92	20475	0	0	0	0	0	663	391	0	0,00	0,00	isommat kylat		1	1		
58817687	976-402-4-45	HEISKALA	976-402-4-3	HEISKALA	265	86	24423	0	0	0	0	0	663	391	0	0,00	0,00	saaret	x		Tulvauhan alainen, Natura-alueetta		
58856623	976-402-4-44	LOHIPATO	976-402-4-3	HEISKALA	210	117	10801	0	0	0	0	0	663	391	0	0,00	0,00	saaret	x		Tulvauhan alainen		
58856634	976-402-4-48	KARVONEN	976-402-4-3	HEISKALA	95	95	21394	0	0	0	0	0	663	391	0	0,00	0,00	saaret	x		Tulvauhan alainen		
			<b>976-402-4-3 Summa</b>		663	391		0	0	0	0	0								1	1		
58856687	976-402-4-25	LAURILA	976-402-4-9	SELKÄVAINIO		0		0	0	0	0	0	0	0	0							Rakennus?	
58856688	976-402-4-26	RISTOLA	976-402-4-9	SELKÄVAINIO		0		0	0	0	0	0	0	0	0							Rakennus?	
58856689	976-402-4-27	SELKÄVAINIO	976-402-4-9	SELKÄVAINIO		0		0	0	0	0	0	0	0	0							Ei rantavyöhykkeellä	
			<b>976-402-4-9 Summa</b>		0	0		0	0	0	0	0								0	0		
58856629	976-402-5-9	TULKKILANSAARI	976-402-5-2	(NIMETÖN)		0	6490	0	1	0	0	1	324	191	2							-1	Tulvauhan alainen
58856665	976-402-5-15	ARVOLA II	976-402-5-2	(NIMETÖN)	36	9	8507	0	0	0	0	0	324	191	2	0,00	0,00	isommat kylat		0	Tulvauhan alainen		
58856666	976-402-5-7	KOSKELA II	976-402-5-2	(NIMETÖN)	31	8	9135	0	0	0	0	0	324	191	2	0,00	0,00	isommat kylat		0	Tulvauhan alainen		
58856669	976-402-5-7	KOSKELA II	976-402-5-2	(NIMETÖN)	57	33	4286	0	0	0	0	0	324	191	2	0,00	0,00	isommat kylat		0	Tulvauhan alainen		
58856670	976-402-5-15	ARVOLA II	976-402-5-2	(NIMETÖN)	65	39	5359	0	0	0	0	0	324	191	2	0,00	0,00	isommat kylat		0	Tulvauhan alainen		
58856681	976-402-5-15	ARVOLA II	976-402-5-2	(NIMETÖN)	46	46	42520	1	0	1	0	0	324	191	2	0,00	0,00	isommat kylat		0	Rantavyöhyke tulvauhan alainen		
58856682	976-402-5-7	KOSKELA II	976-402-5-2	(NIMETÖN)	44	11	18895	0	0	0	0	0	324	191	2	0,00	0,00	isommat kylat		0	Rantavyöhyke tulvauhan alainen		
58856626	976-402-5-15	ARVOLA II	976-402-5-2	(NIMETÖN)	14	14	1033	0	0	0	0	0	324	191	2	0,00	0,00	saaret	x		Tulvauhan alainen		
58856630	976-402-5-7	KOSKELA II	976-402-5-2	(NIMETÖN)	31	31	5448	0	0	0	0	0	324	191	2	0,00	0,00	saaret	x		Tulvauhan alainen		
			<b>976-402-5-2 Summa</b>		324	191		1	1	1	0	1								0	0		
58856664	976-402-5-16	PALOVAINIO	976-402-5-3	(NIMETÖN)	56	14	62355	2	0	1	0	1	205	120	2	17,73	70,94	isommat kylat		-1	Rantavyöhyke tulvauhan alainen		
58856958	976-402-5-16	PALOVAINIO	976-402-5-3	(NIMETÖN)	106	63	10006	0	0	0	0	0	205	120	2	0,00	0,00	isommat kylat		1	Tulvauhan alainen		
58856625	976-402-5-16	PALOVAINIO	976-402-5-3	(NIMETÖN)	12	12	782	0	0	0	0	0	205	120	2	0,00	0,00	saaret	x		Tulvauhan alainen		
58856631	976-402-5-16	PALOVAINIO	976-402-5-3	(NIMETÖN)	31	31	10720	0	0	0	0	0	205	120	2	0,00	0,00	saaret	x		Tulvauhan alainen		
			<b>976-402-5-3 Summa</b>		205	120		2	0	1	0	1								0	0		
58856709	976-402-6-1	KANGAS	976-402-6-1	KANGAS		0		0	1	0	1	0	0	0	1							0	
			<b>976-402-6-1 Summa</b>		0	0		0	1	0	1	0									0	0	
58817680	976-402-6-7	LUSTIG	976-402-6-5	LUSTIG		0	18658	0	0	0	0	0	594	466	1							Tulvauhan alainen, Natura-alueetta	
58856708	976-402-6-7	LUSTIG	976-402-6-5	LUSTIG		0		0	0	0	0	0	594	466	1							Ei rantavyöhykkeellä	
58856649	976-402-6-7	LUSTIG	976-402-6-5	LUSTIG	84	21	30054	0	0	0	0	0	594	466	1	0,00	0,00	isommat kylat		0	Ei rantavyöhykkeellä		
58856650	976-402-6-7	LUSTIG	976-402-6-5	LUSTIG	170	105	27269	0	0	0	0	0	594	466	1	0,00	0,00	isommat kylat		1	Tulvauhan alainen		
58856705	976-402-6-7	LUSTIG	976-402-6-5	LUSTIG	220	220	58896	1	0	1	0	0	594	466	1	0,00	0,00	isommat kylat		2	Ranta tulvauhan alainen, rakentaminen mahdollista AT-alueelle		
58856599	976-402-6-7	LUSTIG	976-402-6-5	LUSTIG	40	40	2855	0	0	0	0	0	594	466	1	0,00	0,00	saaret	x		Tulvauhan alainen		
58856959	976-402-6-7	LUSTIG																					



KOHDE_ID	TEKSTI_2	NIMI	EMATILA	EMATILA_NIMI	RANTA	MUUN	PINTA_ALA_m2	ASUIN	LOMA	P_AS	P_LO	RAK_YHT	EMA_RANTA	EMA_MUUN	EMA_RAKE	RAK_KM	RAK_KM_M	MIT_ALUE	Tilan mitoitus	Uudet rakennuspaikat	Huomautukset	
58856957	976-402-7-6	ALATÖRMÄ	976-402-7-6	ALATÖRMÄ	51	13	22249	0	0	0	0	0	51	13	0	0,00	0,00	isommat kylät	0		ei rantavyöhykkeellä/rantavyöhyke tulvauhan alainen	
			<b>976-402-7-6 Summa</b>		51	13		0	0	0	0								0	0		
58856968	976-402-7-12	KOIVULEHTO	976-402-7-7	KULMALA		0		1	0	1	0	0	142	113	1						0	
58856655	976-402-7-13	KULMALA	976-402-7-7	KULMALA	73	44	10731	0	0	0	0	0	142	113	1	0,00	0,00	isommat kylät	0		Tulvauhan alainen	
58856600	976-402-7-12	KOIVULEHTO	976-402-7-7	KULMALA	69	69	5140	0	0	0	0	0	142	113	1	0,00	0,00	saaret	x		Tulvauhan alainen	
			<b>976-402-7-7 Summa</b>		142	113		1	0	1	0								0		0	
86377204	976-402-7-14	ALANKO	976-402-7-9	ALANKO		0		0	0	0	0	0	252	128	1							Ei rantavyöhykkeellä
86377231	976-402-4-43	MÄNTYLÄ	976-402-7-9	ALANKO		0		0	0	0	0	0	252	128	1							Tulvauhan alainen, Natura-aluetta
86377209	976-402-4-43	MÄNTYLÄ	976-402-7-9	ALANKO	83	21	71709	1	0	1	0	0	252	128	1	0,00	0,00	isommat kylät	0		Ranta-alue tulvauhan alainen	
86377211	976-402-4-43	MÄNTYLÄ	976-402-7-9	ALANKO	131	69	8118	0	0	0	0	0	252	128	1	0,00	0,00	isommat kylät	1		Tulvauhan alainen	
86377217	976-402-4-43	MÄNTYLÄ	976-402-7-9	ALANKO	38	38	5692	0	0	0	0	0	252	128	1	0,00	0,00	saaret	x		Tulvauhan alainen	
			<b>976-402-7-9 Summa</b>		252	128		1	0	1	0								1		0	
58856698	976-402-8-1	RANTALA	976-402-8-1	RANTALA		45	13786	0	0	0	0	0	131	100	0		0,00				1	Rannanpuoleinen palsta tulvauhan alla, rantaviiva tälle palstalle
58856652	976-402-8-1	RANTALA	976-402-8-1	RANTALA	38	22	5930	0	0	0	0	0	131	100	0	0,00	0,00	isommat kylät	0		Tulvauhan alainen	
58856659	976-402-8-1	RANTALA	976-402-8-1	RANTALA	21	5	9492	0	0	0	0	0	131	100	0	0,00	0,00	isommat kylät	0		Ei rantavyöhykkeellä	
58856604	976-402-8-1	RANTALA	976-402-8-1	RANTALA	72	72	1918	0	0	0	0	0	131	100	0	0,00	0,00	saaret	x		Tulvauhan alainen, pinta-ala ei riitä	
			<b>976-402-8-1 Summa</b>		131	145		0	0	0	0								0		1	Rantaviivan laskeminen palstan 8:1 hyväksi mahdollistaa rakennuspaikan emättille
58856697	976-402-8-33	TULKKILA	976-402-8-15	TULKKILA		0		1	0	1	0	0	0	0	1							
			<b>976-402-8-15 Summa</b>		0	0		1	0	1	0									0		0
58856653	976-402-8-28	HUTTULA	976-402-8-18	HUTTULA	62	38	9595	0	0	0	0	0	134	86	0	0,00	0,00	isommat kylät	0		Tulvauhan alainen	
58856661	976-402-8-28	HUTTULA	976-402-8-18	HUTTULA	32	8	11614	0	0	0	0	0	134	86	0	0,00	0,00	isommat kylät	0		Ei rantavyöhykkeellä	
58856601	976-402-8-28	HUTTULA	976-402-8-18	HUTTULA	40	40	3059	0	0	0	0	0	134	86	0	0,00	0,00	saaret	x		Tulvauhan alainen	
			<b>976-402-8-18 Summa</b>		134	86		0	0	0	0								0		0	
58856618	976-402-8-2	MÄKITALO	976-402-8-2	MÄKITALO		0	220	0	0	0	0	0	124	31	1							Tulvauhan alainen
58856703	976-402-8-2	MÄKITALO	976-402-8-2	MÄKITALO		0		1	0	1	0	0	124	31	1							
58856617	976-402-8-2	MÄKITALO	976-402-8-2	MÄKITALO	124	31	2650	0	0	0	0	0	124	31	1	0,00	0,00	saaret	x		Tulvauhan alainen	
			<b>976-402-8-2 Summa</b>		124	31		1	0	1	0								0		0	
58856704	976-402-8-23	ANTTILA	976-402-8-23	ANTTILA		0		1	0	1	0	0	0	0	1							
			<b>976-402-8-23 Summa</b>		0	0		1	0	1	0									0		0
58825471	976-402-8-32	KNUUTI	976-402-8-24	KNUUTI		0	2083	0	0	0	0	0	257	188	1							Tulvauhan alainen
58856702	976-402-8-31	JOUKAHAINEN	976-402-8-24	KNUUTI		0		0	0	0	0	0	257	188	1							Ei rantavyöhykkeellä
267594830	976-402-8-39	Anttila I	976-402-8-24	KNUUTI		0		0	0	0	0	0	257	188	1							Ei rantavyöhykkeellä
58856658	976-402-8-32	KNUUTI	976-402-8-24	KNUUTI	46	12	17243	0	0	0	0	0	257	188	1	0,00	0,00	isommat kylät	0		Ei rantavyöhykkeellä	
58856701	976-402-8-32	KNUUTI	976-402-8-24	KNUUTI	50	50	30939	1	0	1	0	0	257	188	1	0,00	0,00	isommat kylät	0		1	Emättilän oikeuksista
267594800	976-402-8-38	Iisakki	976-402-8-24	KNUUTI	94	59	14707	0	0	0	0	0	257	188	1	0,00	0,00	isommat kylät	1		Tulvauhan alainen	
58856602	976-402-8-32	KNUUTI	976-402-8-24	KNUUTI	68	68	4628	0	0	0	0	0	257	188	1	0,00	0,00	saaret	x		Tulvauhan alainen	
			<b>976-402-8-24 Summa</b>		257	188		1	0	1	0								1		1	
58825495	976-402-876-1	ARMASSAAREN JAKOKUNNAN VE	976-402-876-1	ARMASSAAREN JAKOKUNNAN V		0	23174	0	0	0	0	0	362	91	0							Tulvauhan alainen, Natura-aluetta
58825509	976-402-876-1	ARMASSAAREN JAKOKUNNAN VE	976-402-876-1	ARMASSAAREN JAKOKUNNAN V		0	12870	0	0	0	0	0	362	91	0							Tulvauhan alainen
58856949	976-402-876-1	ARMASSAAREN JAKOKUNNAN VE	976-402-876-1	ARMASSAAREN JAKOKU	362	91	1692971	0	0	0	0	0	362	91	0	0,00	0,00	saaret	x		Tulvauhan alainen	
			<b>976-402-876-1 Summa</b>		362	91		0	0	0	0								0		0	
58856582	976-402-9-12	HUHTA	976-402-9-5	HUHTA		0	23909	0	0	0	0	0	855	395	2							Tulvauhan alainen
58856593	976-402-9-12	HUHTA	976-402-9-5	HUHTA		0	3149	0	0	0	0	0	855	395	2							Tulvauhan alainen
95459567	976-402-9-10	KIEMURA	976-402-9-5	HUHTA		0		0	0	0	0	0	855	395	2							pinta-ala ei riitä
95459572	976-402-9-11	RANTAROOMIKKO	976-402-9-5	HUHTA		0		0	0	0	0	0	855	395	2							Ei rantavyöhykkeellä
95459573	976-402-9-9	AHONLAITA	976-402-9-5	HUHTA		0	19462	0	0	0	0	0	855	395	2							tulvauhan alainen
95459578	976-402-9-10	KIEMURA	976-402-9-5	HUHTA		0	20825	0	0	0	0	0	855	395	2							Ei rantavyöhykkeellä
95459581	976-402-9-8	HAVUHOVI	976-402-9-5	HUHTA		0		1	0	1	0	0	855	395	2							Ei rantavyöhykkeellä
95459585	976-402-9-9	AHONLAITA	976-402-9-5	HUHTA		0		0	0	0	0	0	855	395	2							Ei rantavyöhykkeellä
58856716	976-402-9-12	HUHTA	976-402-9-5	HUHTA	124	124	71385	1	0	1	0	0	855	395	2	0,00	0,00	isommat kylät	1		1	Rantavyöhyke isolta osin tulvauhan alainen
58817685	976-402-9-12	HUHTA	976-402-9-5	HUHTA	49	25	13492	0	0	0	0	0	855	395	2	0,00	0,00	saaret	x		Tulvauhan alainen, Natura-aluetta	
58856721	976-402-9-12	HUHTA	976-402-9-5	HUHTA	575	219	14168	0	0	0	0	0	855	395	2	0,00	0,00	vapaat	1		Tulvauhan alainen	
95459582	976-402-9-11	RANTAROOMIKKO	976-402-9-5	HUHTA	106	27	18920	0	0	0	0	0	855	395	2	0,00	0,00	vapaat	0		Tulvauhan alainen	
			<b>976-402-9-5 Summa</b>		855	395		2	0	2	0								2		1	
58856583	976-402-9-7	AHTOLA	976-402-9-7	AHTOLA		0	26635	0	0	0	0	0	535	325	0							Tulvauhan alainen
58856715	976-402-9-7	AHTOLA	976-402-9-7	AHTOLA	116	116	107769	0	0	0	0	0	535	325	0	0,00	0,00	isommat kylät	1		Rantavyöhyke tulvauhan alainen	
58817683	976-402-9-7	AHTOLA	976-402-9-7	AHTOLA	55	28	13958	0	0	0	0	0	535	325	0	0,00	0,00	saaret	x		Tulvauhan alainen, Natura-aluetta	
58817684	976-402-9-7	AHTOLA	976-402-9-7	AHTOLA	105	52	7177	0	0	0	0	0	535	325	0	0,00	0,00	saaret	x		Tulvauhan alainen, Natura-aluetta	
58856720	976-402-9-7	AHTOLA	976-402-9-7	AHTOLA	260	130	26486	0	0	0	0	0	535	325	0	0,00	0,00	vapaat	1		Tulvauhan alainen	
			<b>976-402-9-7 Summa</b>		535	325		0	0	0	0								2		0	
58817930	976-403-10-8	RANTAPALAS	976-403-10-0	VITTIKKO	70	53	15699	0	0	0	0	0	725	475	0	0,00	0,00	isommat kylät	1		1	
58817931	976-403-1																					

KOHDE_ID	TEKSTI_2	NIMI	EMATILA	EMATILA_NIMI	RANTA	MUUN	PINTA_ALA_m2	ASUIN	LOMA	P_AS	P_LO	RAK_YHT	EMA_RANTA	EMA_MUUN	EMA_RAKE	RAK_KM	RAK_KM_M	MIT_ALUE	Tilan mitoitus	Uudet rakennuspaikat	Huomautukset	
			<b>976-403-11-6 Summa</b>		437	214		0	0	0	0	0							1	0		
139779811	976-403-11-34	HIETA	976-403-11-7	AJO	82	62	7698	0	0	0	0	0	186	140	0	0,00	0,00	isommat kylät	1		Tulvauhan alainen	
139779815	976-403-11-34	HIETA	976-403-11-7	AJO	104	78	6047	0	0	0	0	0	186	140	0	0,00	0,00	saaret	x		Tulvauhan alainen, pieneltä osin Natura-aluetta	
			<b>976-403-11-7 Summa</b>		186	140		0	0	0	0	0							1	0		
58817488	976-403-12-18	TYNI	976-403-12-3	TYNI	16	16	14668	0	0	0	0	0	333	232	3	0,00	0,00				Tulvauhan alainen, Natura-aluetta	
58817653	976-403-12-18	TYNI	976-403-12-3	TYNI			33425	0	0	0	0	0	333	232	3						Tulvauhan alainen, osaksi Natura-aluetta	
58817817	976-403-12-21	TYNILÄ	976-403-12-3	TYNI			0	1	0	1	0	0	333	232	3							
58817822	976-403-12-18	TYNI	976-403-12-3	TYNI			0	0	0	0	0	0	333	232	3						Ei rantavyöhykkeellä	
58817823	976-403-137-0	JÄNKÄLÄ	976-403-12-3	TYNI			0	1	0	1	0	0	333	232	3							
58825567	976-403-12-18	TYNI	976-403-12-3	TYNI			0	1	0	1	0	0	333	232	3							
58817934	976-403-12-18	TYNI	976-403-12-3	TYNI	24	18	2452	0	0	0	0	0	333	232	3	0,00	0,00	isommat kylät		0	Tulvauhan alainen	
58817636	976-403-12-21	TYNILÄ	976-403-12-3	TYNI	144	95	26214	0	0	0	0	0	333	232	3	0,00	0,00	saaret	x		Tulvauhan alainen, osaksi Natura-aluetta	
58817637	976-403-12-18	TYNI	976-403-12-3	TYNI	149	104	30578	0	0	0	0	0	333	232	3	0,00	0,00	saaret	x		Tulvauhan alainen, osaksi Natura-aluetta	
			<b>976-403-12-3 Summa</b>		333	232		3	0	3	0	0								0	0	
58817652	976-403-13-56	EROLA	976-403-13-15	EROLA			18107	0	0	0	0	0	32	24	0						Tulvauhan alainen, Natura-aluetta	
58817634	976-403-13-56	EROLA	976-403-13-15	EROLA	32	24	5859	0	0	0	0	0	32	24	0	0,00	0,00	saaret	x		Tulvauhan alainen, osaksi Natura-aluetta	
			<b>976-403-13-15 Summa</b>		32	24		0	0	0	0	0								0	0	
58817617	976-403-13-40	UUSI-ANUNTI	976-403-13-17	UUSI-ANUNTI			14448	0	0	0	0	0	40	30	1						Tulvauhan alainen, pieneltä osin Natura-aluetta	
58817649	976-403-13-38	PENTINRANTA	976-403-13-17	UUSI-ANUNTI			11182	0	0	0	0	0	40	30	1						Tulvauhan alainen, Natura-aluetta	
58817804	976-403-13-38	PENTINRANTA	976-403-13-17	UUSI-ANUNTI			4063	0	0	0	0	0	40	30	1						Ei ranta-alueella, mutta rakentaminen mahdollista	
58967261	976-403-13-40	UUSI-ANUNTI	976-403-13-17	UUSI-ANUNTI			27444	1	0	1	0	0	40	30	1							
58817797	976-403-13-38	PENTINRANTA	976-403-13-17	UUSI-ANUNTI	20	15	1014	0	0	0	0	0	40	30	1	0,00	0,00	isommat kylät		0	Tulvauhan alainen	
58817798	976-403-13-40	UUSI-ANUNTI	976-403-13-17	UUSI-ANUNTI	20	15	1410	0	0	0	0	0	40	30	1	0,00	0,00	isommat kylät		0	Tulvauhan alainen	
			<b>976-403-13-17 Summa</b>		40	30		1	0	1	0	0								0	0	
58817650	976-403-13-48	SEURUJÄRVI	976-403-13-21	YLI-ANUNTI			10593	0	0	0	0	0	59	41	2						Tulvauhan alainen, Natura-aluetta	
58817802	976-403-13-50	YLI-ANUNTI	976-403-13-21	YLI-ANUNTI			14856	1	0	1	0	0	59	41	2							
58817803	976-403-13-47	TUOVEHELI	976-403-13-21	YLI-ANUNTI			4445	1	0	1	0	0	59	41	2							
58817796	976-403-13-50	YLI-ANUNTI	976-403-13-21	YLI-ANUNTI	44	33	1644	0	0	0	0	0	59	41	2	0,00	0,00	isommat kylät		0	Tulvauhan alainen	
58817618	976-403-13-50	YLI-ANUNTI	976-403-13-21	YLI-ANUNTI	16	8	13018	0	0	0	0	0	59	41	2	0,00	0,00	saaret	x		Tulvauhan alainen, pieneltä osin Natura-aluetta	
			<b>976-403-13-21 Summa</b>		59	41		2	0	2	0	0								0	0	
58817651	976-403-13-54	HOLMA	976-403-13-24	PAKOLA			14340	0	0	0	0	0	145	109	2						Tulvauhan alainen, Natura-aluetta	
58817791	976-403-13-54	HOLMA	976-403-13-24	PAKOLA			0	0	1	0	1	0	145	109	2						Ei rantavyöhykkeellä	
58825566	976-403-13-55	PAKOLA	976-403-13-24	PAKOLA			2004	1	0	1	0	0	145	109	2						Ei rantavyöhykkeellä	
58817793	976-403-13-53	ALA-ANUNTI	976-403-13-24	PAKOLA	35	27	950	0	0	0	0	0	145	109	2	0,00	0,00	isommat kylät		0	Tulvauhan alainen	
58817794	976-403-13-54	HOLMA	976-403-13-24	PAKOLA	47	35	1277	0	0	0	0	0	145	109	2	0,00	0,00	isommat kylät		0	Tulvauhan alainen	
58817795	976-403-13-55	PAKOLA	976-403-13-24	PAKOLA	32	24	1160	0	0	0	0	0	145	109	2	0,00	0,00	isommat kylät		0	Tulvauhan alainen	
58817635	976-403-13-53	ALA-ANUNTI	976-403-13-24	PAKOLA	31	23	6137	0	0	0	0	0	145	109	2	0,00	0,00	saaret	x		Tulvauhan alainen, osaksi Natura-aluetta	
			<b>976-403-13-24 Summa</b>		145	109		1	1	1	1	0								1	0	
58817792	976-403-13-44	KOTIRINNE	976-403-13-28	ALA-ANUNTI			1902	1	0	1	0	0	0	0	1							
			<b>976-403-13-28 Summa</b>		0	0		1	0	1	0	0									0	0
58817633	976-403-131-4	REINOLA	976-403-134-11	HUHTAMÄKI	39	29	6864	0	0	0	0	0	39	29	0	0,00	0,00	saaret	x		Tulvauhan alainen, osaksi Natura-aluetta	
			<b>976-403-134-11 Summa</b>		39	29		0	0	0	0	0									0	0
58817663	976-403-134-14	PIRTTIMAA	976-403-134-12	MAIJANEN			32392	0	0	0	0	0	293	266	1						Tulvauhan alainen, osaksi Natura-aluetta	
58817664	976-403-134-16	MAIJANEN	976-403-134-12	MAIJANEN			35273	0	0	0	0	0	293	266	1						Tulvauhan alainen	
58825552	976-403-134-40	PEKKALA	976-403-134-12	MAIJANEN			2352	1	0	1	0	0	293	266	1							
58825573	976-403-134-41	NAAPURI	976-403-134-12	MAIJANEN			1636	0	0	0	0	0	293	266	1						Ei rantavyöhykkeellä	
58825572	976-403-134-40	PEKKALA	976-403-134-12	MAIJANEN	53	28	1467	0	0	0	0	0	293	266	1	0,00	0,00	isommat kylät		0	Tulvauhan alainen	
58825574	976-403-134-41	NAAPURI	976-403-134-12	MAIJANEN	8	6	1072	0	0	0	0	0	293	266	1	0,00	0,00	isommat kylät		0	Tulvauhan alainen	
58817676	976-403-134-15	LUMMELAHTI	976-403-134-12	MAIJANEN	232	232	13309	0	0	0	0	0	293	266	1	0,00	0,00	saaret	x		Tulvauhan alainen	
			<b>976-403-134-12 Summa</b>		293	266		1	0	1	0	0								0	0	
58817665	976-403-139-0	ESKOLA	976-403-134-13	MÄKI			17071	1	0	0	0	1	93	83	1					-1	Tulvauhan alainen	
58817632	976-403-134-35	MAIJALA	976-403-134-13	MÄKI	42	31	6749	0	0	0	0	0	93	83	1	0,00	0,00	saaret	x		Tulvauhan alainen, osaksi Natura-aluetta	
58967173	976-403-139-0	ESKOLA	976-403-134-13	MÄKI	9	9	2587	0	0	0	0	0	93	83	1	0,00	0,00	saaret	x		Tulvauhan alainen, Natura-aluetta	
58817767	976-403-134-36	EINOLA	976-403-134-13	MÄKI	43	43	8291	0	0	0	0	0	93	83	1	0,00	0,00	vapaat		0	Tulvauhan alainen	
			<b>976-403-134-13 Summa</b>		93	83		1	0	0	0	1								-1	0	
58817800	976-403-134-37	RANTA-MAIJANEN	976-403-134-8	ALAMAIJANEN			6545	1	0	1	0	0	212	139	1							
250828862	976-403-134-46	Rantamajjanen II	976-403-134-8	ALAMAIJANEN			0	0	0	0	0	0	212	139	1						Ei rantavyöhykkeellä	
58817799	976-403-134-37	RANTA-MAIJANEN	976-403-134-8	ALAMAIJANEN	63	47	3578	0	0	0	0	0	212	139	1	0,00	0,00	isommat kylät		0	Tulvauhan alainen	
58817631	976-403-134-47	Alamajjanen	976-403-134-8	ALAMAIJANEN	149	92	12850	0	0	0	0	0	212	139	1	0,00	0,00	saaret	x		Tulvauhan alainen, osaksi Natura-aluetta	
			<b>976-403-134-8 Summa</b>		212	139		1	0	1	0	0								0	0	
58817489	976-403-134-21	KOSKELA	976-403-134-9	KOSKELA	41	41	12051	0	0	0	0	0	41	41	0	0,00	0,00				Tulvauhan alainen, Natura-aluetta	
			<b>976-403-134-9 Summa</b>																			

KOHDE_ID	TEKSTI_2	NIMI	EMATILA	EMATILA_NIMI	RANTA	MUUN	PINTA_ALA_m2	ASUIN	LOMA	P_AS	P_LO	RAK_YHT	EMA_RANTA	EMA_MUUN	EMA_RAKE	RAK_KM	RAK_KM_M	MIT_ALUE	Tilan mitoitus	Uudet rakennuspaikat	Huomautukset	
58817782	976-403-17-97	ANNALA	976-403-17-64	OLKKURI	55	41	2102	0	0	0	0	0	125	103	1	0,00	0,00	isommat kylät	0			
58817596	976-403-17-103	OLKKURI	976-403-17-64	OLKKURI	37	37	11121	0	0	0	0	0	125	103	1	0,00	0,00	saaret	x		Tulvauhan alainen, osaksi Natura-alueetta	
58825571	976-403-17-103	OLKKURI	976-403-17-64	OLKKURI	33	25	7042	0	0	0	0	0	125	103	1	0,00	0,00	vapaat	0		Tulvauhan alainen	
			<b>976-403-17-64 Summa</b>		125	103		1	0	2	0	-1							0		0	
58817780	976-403-17-101	MARKOLA	976-403-17-68	NIEMIÖ		0		1	0	1	0	0	74	56	1							Ei rantavyöhykkeellä
58825586	976-403-17-102	KONTIOVAARA	976-403-17-68	NIEMIÖ		0		0	0	0	0	0	74	56	1							Ei rantavyöhykkeellä
58817781	976-403-17-101	MARKOLA	976-403-17-68	NIEMIÖ	74	56	2923	0	0	0	0	0	74	56	1	0,00	0,00	isommat kylät	1		Tulvauhan alainen	
			<b>976-403-17-68 Summa</b>		74	56		1	0	1	0	0							1		0	
58817601	976-403-17-70	MATALA	976-403-17-70	MATALA	39	39	8213	0	0	0	0	0	39	39	0	0,00	0,00	saaret	x		Tulvauhan alainen, osaksi Natura-alueetta	
			<b>976-403-17-70 Summa</b>		39	39		0	0	0	0	0							0		0	
58817776	976-403-18-23	KANNALA	976-403-18-5	KANNALA		0	173614	0	0	0	0	0	406	319	2							Ei rantavyöhykkeellä
58825564	976-403-18-16	VANHANKARTANONMAA	976-403-18-5	KANNALA		0	3088	1	0	1	0	0	406	319	2							Ei rantavyöhykkeellä
58825565	976-403-18-18	KOLMENKIELONMAA	976-403-18-5	KANNALA		0	2556	1	0	1	0	0	406	319	2							Ei rantavyöhykkeellä
86264455	976-403-18-22	KOLMENKIELONMAA I	976-403-18-5	KANNALA		0	2151	0	0	0	0	0	406	319	2							Ei rantavyöhykkeellä
58817769	976-403-18-8	VETTENRANTA	976-403-18-5	KANNALA	87	65	13045	0	0	0	0	0	406	319	2	0,00	0,00	isommat kylät	1		Tulvauhan alainen	
58817770	976-403-18-23	KANNALA	976-403-18-5	KANNALA	185	139	20510	0	0	0	0	0	406	319	2	0,00	0,00	isommat kylät	1		Tulvauhan alainen	
166285674	976-403-20-44	ROUSU	976-403-18-5	KANNALA	20	20	3945	0	0	0	0	0	406	319	2	0,00	0,00	saaret	x		Tulvauhan alainen, Natura-alueetta	
58817768	976-403-18-21	PARPANIEMI	976-403-18-5	KANNALA	83	80	14315	0	0	0	0	0	406	319	2	0,00	0,00	vapaat	0		Tulvauhan alainen	
193511558	976-403-20-47	Yliperä	976-403-18-5	KANNALA	30	15	13337	0	0	0	0	0	406	319	2	0,00	0,00	vapaat	0		Ranta-alue tulvauhan alainen	
			<b>976-403-18-5 Summa</b>		406	319		2	0	2	0	0							2		0	
58817606	976-403-19-41	KUURUNEN	976-403-19-32	KUURUNEN		0	20742	0	0	0	0	0	375	232	1							Tulvauhan alainen, Natura-alueetta
58967251	976-403-19-41	KUURUNEN	976-403-19-32	KUURUNEN		0	46819	1	0	1	0	0	375	232	1							ei rantavyöhykkeellä
58825493	976-403-19-41	KUURUNEN	976-403-19-32	KUURUNEN	41	31	2556	0	0	0	0	0	375	232	1	0,00	0,00	isommat kylät	0		Tulvauhan alainen	
58817628	976-403-19-41	KUURUNEN	976-403-19-32	KUURUNEN	275	143	13869	0	0	0	0	0	375	232	1	0,00	0,00	saaret	x		Tulvauhan alainen, osaksi Natura-alueetta	
58817773	976-403-19-41	KUURUNEN	976-403-19-32	KUURUNEN	59	59	10957	0	0	0	0	0	375	232	1	0,00	0,00	vapaat	0		Tulvauhan alainen	
			<b>976-403-19-32 Summa</b>		375	232		1	0	1	0	0							1		0	
58817759	976-403-20-34	PURANEN	976-403-20-31	PURANEN		0	3396	0	0	0	0	0	268	196	1							Tulvauhan alainen
159399617	976-403-133-8	NUORIAHO	976-403-20-31	PURANEN		0	0	0	0	0	0	0	268	196	1							Ei rantavyöhykkeellä
285179020	976-403-20-34	PURANEN	976-403-20-31	PURANEN		0	928	0	0	0	0	0	268	196	1							Tulvauhan alainen
58967330	976-403-20-42	VÄINÖLÄ	976-403-20-31	PURANEN	10	3	5069	0	0	0	0	0	268	196	1	0,00	0,00	isommat kylät	0			
159399619	976-403-133-8	NUORIAHO	976-403-20-31	PURANEN	58	43	8755	0	1	0	0	1	268	196	1	17,33	23,11	pienemmat kylät	-1			
58825535	976-403-20-34	PURANEN	976-403-20-31	PURANEN	104	78	25204	0	0	0	0	0	268	196	1	0,00	0,00	vapaat	0		Tulvauhan alainen	
58825578	976-403-20-40	KOSKI	976-403-20-31	PURANEN	96	72	25645	0	0	0	0	0	268	196	1	0,00	0,00	vapaat	0		Tulvauhan alainen	
			<b>976-403-20-31 Summa</b>		268	196		0	1	0	0	1							0		0	
58817757	976-403-21-43	VAARA	976-403-21-32	KULLUVAARA		0	7300	0	0	0	0	0	501	427	1							Tulvauhan alainen
277382551	976-403-21-73	Matinlahti	976-403-21-32	KULLUVAARA		0	3257	0	0	0	0	0	501	427	1							Tulvauhan alainen
58967329	976-403-21-62	HIIETATIE	976-403-21-32	KULLUVAARA	26	7	7520	0	0	0	0	0	501	427	1	0,00	0,00	isommat kylät	0		1 Emätilan oikeuksista	
58969785	976-403-21-59	INKERINRANTA	976-403-21-32	KULLUVAARA	17	4	4121	0	1	0	0	1	501	427	1	58,33	233,32	isommat kylät	-1			
58967171	976-403-21-59	INKERINRANTA	976-403-21-32	KULLUVAARA	18	18	2730	0	0	0	0	0	501	427	1	0,00	0,00	saaret	x		Tulvauhan alainen, Natura-alueetta	
58817748	976-403-21-43	VAARA	976-403-21-32	KULLUVAARA	173	173	19727	0	0	0	0	0	501	427	1	0,00	0,00	vapaat	1		Tulvauhan alainen	
277382549	976-403-21-73	Matinlahti	976-403-21-32	KULLUVAARA	152	139	28265	0	0	0	0	0	501	427	1	0,00	0,00	vapaat	1		Tulvauhan alainen	
287519453	976-403-21-74	Kannala II	976-403-21-32	KULLUVAARA	114	86	27453	0	0	0	0	0	501	427	1	0,00	0,00	vapaat	0		Tulvauhan alainen	
			<b>976-403-21-32 Summa</b>		501	427		0	1	0	0	1							1		1	
58825491	976-403-22-25	AHTOLA	976-403-22-25	AHTOLA		0	1610	0	0	0	0	0	36	36	0							Tulvauhan alainen, Natura-alueetta
58817595	976-403-22-25	AHTOLA	976-403-22-25	AHTOLA	15	15	4685	0	0	0	0	0	36	36	0	0,00	0,00	saaret	x		Tulvauhan alainen, osaksi Natura-alueetta	
58817747	976-403-22-25	AHTOLA	976-403-22-25	AHTOLA	22	22	4109	0	0	0	0	0	36	36	0	0,00	0,00	vapaat	0		Tulvauhan alainen	
			<b>976-403-22-25 Summa</b>		36	36		0	0	0	0	0							0		0	
58817603	976-403-22-27	ROUSUNMATALA	976-403-22-27	ROUSUNMATALA	54	54	9523	0	0	0	0	0	54	54	0	0,00	0,00				Tulvauhan alainen, osaksi Natura-alueetta	
			<b>976-403-22-27 Summa</b>		54	54		0	0	0	0	0							0		0	
58817592	976-403-22-28	SIIRISAARI	976-403-22-28	SIIRISAARI	10	3	10164	0	0	0	0	0	10	3	0	0,00	0,00	saaret	x		Tulvauhan alainen, Natura-alueetta	
			<b>976-403-22-28 Summa</b>		10	3		0	0	0	0	0							0		0	
58967320	976-403-22-29	LAURINHIETA	976-403-22-29	LAURINHIETA	104	78	10103	0	0	0	0	0	104	78	0	0,00	0,00	isommat kylät	1		Tulvauhan alainen	
			<b>976-403-22-29 Summa</b>		104	78		0	0	0	0	0							1		0	
58967327	976-403-22-30	KIERIVAARA	976-403-22-30	KIERIVAARA		0	5942	0	0	0	0	0	0	0	0							Tulvauhan alainen
			<b>976-403-22-30 Summa</b>		0	0		0	0	0	0	0							0		0	
58967328	976-403-22-32	HIETAPELTO	976-403-22-32	HIETAPELTO	9	2	6822	0	0	0	0	0	9	2	0	0,00	0,00	isommat kylät	0		Pääosin tulvauhan alainen	
			<b>976-403-22-32 Summa</b>		9	2		0	0	0	0	0							0		0	
58825481	976-403-22-68	LAURIMAA	976-403-22-47	LAURI		0	547	0	0	0	0	0	239	239	0							Tulvauhan alainen
58967316	976-403-22-71	LAURI	976-403-22-47	LAURI		0	2387	0	0	0	0	0	239	239	0							Tulvauhan alainen
58817593	976-403-22-71	LAURI	976-403-22-47	LAURI	66	66	25267	0	0	0	0	0	239	239	0	0,00	0,00	saaret	x		Tulvauhan alainen, osaksi Natura-alueetta	
58817755	976-403-22-68	LAURIMAA	976-403-22-47	LAURI	85	85	6914	0	0	0												

KOHDE_ID	TEKSTI_2	NIMI	EMATILA	EMATILA_NIMI	RANTA	MUUN	PINTA_ALA_m2	ASUIN	LOMA	P_AS	P_LO	RAK_YHT	EMA_RANTA	EMA_MUUN	EMA_RAKE	RAK_KM	RAK_KM_M	MIT_ALUE	Tilan mitoitus	Uudet rakennuspaikat	Huomautukset	
			<b>976-403-23-22 Summa</b>		193	126		0	0	0	0	0								0		Rakennuspaikkojen osoittaminen tilalle 23:38 mahdollista, kun rannan puoleisen palstan rantaviiva lasketaan emätilan hyödyksi ja toinen ei rantarakentamiseksi katsottavaa
58967331	976-403-23-31	KOTIPAHTA	976-403-23-24	LASSHEIKKI		0	5203	0	0	0	0	0	300	206	3						1	Alapuolella oleva palsta tulvauhkan alainen -> rantaviiva tälle palstalle
130868151	976-403-23-32	PIHLAJA	976-403-23-24	LASSHEIKKI		0		1	0	1	0	0	300	206	3							
130273905	976-403-23-36	LASSHEIKKI	976-403-23-24	LASSHEIKKI	97	97	21297	0	0	0	0	0	300	206	3	0,00	0,00	haja-asutus		1		Tulvauhkan alainen
130273899	976-403-23-35	VANHA-LASSHEIKKI	976-403-23-24	LASSHEIKKI	32	8	32711	1	1	1	1	0	300	206	3	0,00	0,00	isommat kylät		0	1	oleva RA ei rantarakentamista, rannanpuoleinen palsta tulvauhkan alla, minkä vuoksi rantaviivaa lasketaan myös tälle palstalle
130273912	976-403-23-36	LASSHEIKKI	976-403-23-24	LASSHEIKKI	32	8	8646	0	0	0	0	0	300	206	3	0,00	0,00	isommat kylät		0		
130273898	976-403-23-35	VANHA-LASSHEIKKI	976-403-23-24	LASSHEIKKI	120	74	24344	0	0	0	0	0	300	206	3	0,00	0,00	saaret	x			Tulvauhkan alainen, osaksi Natura-alueetta
130273904	976-403-23-36	LASSHEIKKI	976-403-23-24	LASSHEIKKI	18	18	3231	0	0	0	0	0	300	206	3	0,00	0,00	saaret	x			Tulvauhkan alainen, Natura-alueetta
			<b>976-403-23-24 Summa</b>		300	206		2	1	2	1	0								1		Tilalle 23:31 rakennuspaikan osoittaminen mahdollista, kun lasketaan alapuolisen palstan rantaviiva emätilan hyödyksi
58967165	976-403-25-11	LEVÄSAAJO	976-403-25-11	LEVÄSAAJO	423	0	11310	0	0	0	0	0	423	0	0	0,00		saaret	x			Tulvauhkan alainen, Natura-alueetta
			<b>976-403-25-11 Summa</b>		423	0		0	0	0	0	0								0		
64692698	976-403-25-29	HAKALA	976-403-25-2	AHMA		0		0	0	0	0	0	193	193	0							Samalla palstalla kaksi numeroa, tämä ja Ahmanranta (sama emätila)
58967129	976-403-25-23	HIRVELÄ	976-403-25-2	AHMA	55	55	10353	0	0	0	0	0	193	193	0	0,00	0,00	haja-asutus		0		Tulvauhkan alainen
58967306	976-403-25-29	HAKALA	976-403-25-2	AHMA	112	112	11706	0	0	0	0	0	193	193	0	0,00	0,00	isommat kylät		1		Aiemman osayleiskaavan mukainen ja toiveen mukainen
64692700	976-403-25-28	AHMANRANTA	976-403-25-2	AHMA	26	26	3153	0	0	0	0	0	193	193	0	0,00	0,00	isommat kylät		0	1	Emätilan oikeuksista
			<b>976-403-25-2 Summa</b>		193	193		0	0	0	0	0								2		
181882704	976-403-25-30	PONKA II	976-403-25-22	PONKA II	5	5	3901	0	0	0	0	0	5	5	0	0,00	0,00	isommat kylät		0	1	Tasapuolisuusperiaate
			<b>976-403-25-22 Summa</b>		5	5		0	0	0	0	0								0		
58967307	976-403-25-7	HUVILA	976-403-25-7	HUVILA	29	22	816	0	1	0	0	1	29	22	0	34,56	46,08	isommat kylät		-1		Pääosin tulvauhkan alainen
			<b>976-403-25-7 Summa</b>		29	22		0	1	0	0	1								-1		
58967308	976-403-25-8	KONTIO	976-403-25-8	KONTIO	172	129	46144	0	0	0	0	0	239	196	0	0,00	0,00	isommat kylät		1	1	Aiemman osayleiskaavan mukainen
58817604	976-403-25-8	KONTIO	976-403-25-8	KONTIO	66	66	12813	0	0	0	0	0	239	196	0	0,00	0,00	saaret	x			Tulvauhkan alainen, osaksi Natura-alueetta
			<b>976-403-25-8 Summa</b>		239	196		0	0	0	0	0								1		
58967190	976-403-26-12	LEHTOLA I	976-403-26-12	LEHTOLA I	36	36	11670	0	1	0	1	0	36	36	1	0,00	0,00	haja-asutus		0		
			<b>976-403-26-12 Summa</b>		36	36		0	1	0	1	0								0		
69468331	976-403-31-60	Anas	976-403-26-13	TUOMA III		0	10695	0	0	0	0	0	0	0	0							Rakennuspaikka voidaan myöntää poikkeamiskäsittelyn kautta, mikäli mahdollista läheisen maatilatoiminnan suhteen (tasapuolisuusperiaate, rannassa kapea tulvauhkan alainen toinen tila, jonka rantaviiva lasketaan tälle palstalle).
69468346	976-403-31-60	Anas	976-403-26-13	TUOMA III		0	4187	0	0	0	0	0	0	0	0							Rakentaminen tehtävä tulvauhka-alueen ulkopuolelle.
			<b>976-403-26-13 Summa</b>		0	0		0	0	0	0	0								0		Tulvauhkan alainen
58967303	976-403-26-15	JÄRVELÄ II	976-403-26-15	JÄRVELÄ II	170	170	21216	0	1	0	0	1	170	170	1	5,90	5,90	haja-asutus		0		
			<b>976-403-26-15 Summa</b>		170	170		0	1	0	0	1								0		
58817535	976-403-26-16	SEPPÄLÄ I	976-403-26-16	SEPPÄLÄ I	218	109	21658	0	0	0	0	0	218	109	0	0,00	0,00	saaret	x			Tulvauhkan alainen, Natura-alueetta
			<b>976-403-26-16 Summa</b>		218	109		0	0	0	0	0								0		
58967302	976-403-26-27	YLINEN-ROUSU	976-403-26-27	YLINEN-ROUSU		0		0	0	0	0	0	0	0	0							Rakentaminen mahdollista, ei rantaa
			<b>976-403-26-27 Summa</b>		0	0		0	0	0	0	0								0		
58817537	976-403-26-28	ALANEN-ROUSU	976-403-26-28	ALANEN-ROUSU		0	5158	0	0	0	0	0	113	88	0							Tulvauhkan alainen, Natura-alueetta
58967304	976-403-26-28	ALANEN-ROUSU	976-403-26-28	ALANEN-ROUSU		57	3973	0	0	0	0	0	113	88	0		0,00					Rannanpuoleinen palsta tulvauhkan alla, rantaviivaa lasketaan myös tälle palstalle
58967296	976-403-26-28	ALANEN-ROUSU	976-403-26-28	ALANEN-ROUSU	47	47	107535	0	0	0	0	0	113	88	0	0,00	0,00	haja-asutus		0		Ranta tulvauhkan alainen
58817625	976-403-26-28	ALANEN-ROUSU	976-403-26-28	ALANEN-ROUSU	66	41	12341	0	0	0	0	0	113	88	0	0,00	0,00	saaret	x			Tulvauhkan alainen, osaksi Natura-alueetta
			<b>976-403-26-28 Summa</b>		113	145		0	0	0	0	0								0	1	Rannanpuoleisen palstan rantaviivan laskeminen osittain emätilan hyväksi mahdollistaa rakennuspaikan osoittamisen
58967121	976-403-26-38	KLEEMONRANTA	976-403-26-7	MÖRTTI II		0	6360	0	0	0	0	0	67	42	0							Ei ranta-alueella, mutta rakentaminen mahdollista
58817624	976-403-26-39	MÖRTTI II	976-403-26-7	MÖRTTI II	67	42	13371	0	0	0	0	0	67	42	0	0,00	0,00	saaret	x			Tulvauhkan alainen, osaksi Natura-alueetta
			<b>976-403-26-7 Summa</b>		67	42		0	0	0	0	0								0		
58967305	976-403-27-14	YLIHUHTANEN	976-403-27-4	HUHTANEN	45	45	13217	0	0	0	0	0	45	45	0	0,00	0,00	haja-asutus		0		Rantavyöhyke tulvauhkan alainen
			<b>976-403-27-4 Summa</b>		45	45		0	0	0	0	0								0		
58967119	976-403-28-4	MATTILA	976-403-28-4	MATTILA		0		0	0	0	0	0	0	0	0							Ei rantavyöhykkeellä
			<b>976-403-28-4 Summa</b>		0	0		0	0	0	0	0								0		
58967120	976-403-140-2	MYLLYKOSKI	976-403-28-5	HANNULA		0	17326	1	0	1	0	0	0	0	2							
58967122	976-403-140-1	MYLLYMATTILA	976-403-28-5	HANNULA		0	14111	1	0	1	0	0	0	0	2							
			<b>976-403-28-5 Summa</b>		0	0		2	0	2	0	0								0		
58967117	976-403-28-6	KIVIROVA	976-403-28-6	KIVIROVA		0		0	1	0	1	0	0	0	1							
			<b>976-403-28-6 Summa</b>		0	0		0	1	0	1	0								0		
58967116	976-403-28-15	VANHATALO	976-403-28-7	VANHATALO		0	36678	1	0	0	0	1	265	126	1					-1		
58967148	976-403-142-0	KAKKONEN	976-403-28-7	VANHATALO		0	11719	0	0	0	0	0	265	126	1							Tulvauhkan alainen
58967155	976-403-143-0	TÖRMÄLÄ	976-403-28-7	VANHATALO		0	5796	0	0	0	0	0	265	126	1							Tulvauhkan alainen
224125272	976-403-144-1	SUKUPALAT	976-403-28-7	VANHATALO		0	4779	0	0	0	0	0	265	126	1							Tulvauhkan alainen
266810245	976-403-144-2	Kotimetsä	976-403-28-7	VANHATALO		0		0	0	0	0	0	265	126	1							Ei rantavyöhykkeellä
58817492	976-403-28-15	VANHATALO	976-403-28-7	VANHATALO	80	80	20153	0	0	0	0	0	265	126	1	0,00	0,00	saaret	x			Tulvauhkan alainen, Natura-alueetta
58817612	976-403-28-15	VANHATALO	976-403-28-7	VANHATALO	185	46	37865	0	0	0	0	0	265	126	1	0,00	0,00	saaret	x			Tulvauhkan alainen, osaksi Natura-alueetta
			<b>976-403-28-7 Summa</b>		265	126		1	0	0	0	1								-1		
58817613	976-403-29-2	LAKKALA I	976-403-29-2	LAKKALA I		0	22433	0	0	0	0	0	0	0	1							Tulvauhkan alainen, osaksi Natura-alueetta
58967111																						

KOHDE_ID	TEKSTI_2	NIMI	EMATILA	EMATILA_NIMI	RANTA	MUUN	PINTA_ALA_m2	ASUIN	LOMA	P_AS	P_LO	RAK_YHT	EMA_RANTA	EMA_MUUN	EMA_RAKE	RAK_KM	RAK_KM_M	MIT_ALUE	Tilan mitoitus	Uudet rakennuspaikat	Huomautukset
58817507	976-403-29-13	OLLI	976-403-29-7	OLLI	44	44	13336	0	0	0	0	0	44	44	1	0,00	0,00				Tulvauhan alainen, Natura-alue
58817614	976-403-29-13	OLLI	976-403-29-7	OLLI		0	24414	0	0	0	0	0	44	44	1						Tulvauhan alainen, osaksi Natura-alue
58967112	976-403-29-13	OLLI	976-403-29-7	OLLI		0		1	0	1	0	0	44	44	1						
58967177	976-403-29-13	OLLI	976-403-29-7	OLLI		0	128	0	0	0	0	0	44	44	1						Tulvauhan alainen, Natura-alue
			<b>976-403-29-7 Summa</b>		44	44		1	0	1	0	0								0	0
58967113	976-403-30-22	SIMOLA	976-403-30-2	SIMOLA		0		0	0	0	0	0	121	55	1						Ei rantavyöhykkeellä
58967114	976-403-30-21	VAARALA	976-403-30-2	SIMOLA		0		1	0	1	0	0	121	55	1						
58967110	976-403-30-22	SIMOLA	976-403-30-2	SIMOLA	45	23	7195	0	0	0	0	0	121	55	1	0,00	0,00	isommat kylät	0		Tilalla ei muualla rantavyöhykkeellä rakentamismahdollisuuksia
58817491	976-403-30-22	SIMOLA	976-403-30-2	SIMOLA	17	17	4100	0	0	0	0	0	121	55	1	0,00	0,00	saaret	x		Tulvauhan alainen, Natura-alue
58817619	976-403-30-22	SIMOLA	976-403-30-2	SIMOLA	58	16	19320	0	0	0	0	0	121	55	1	0,00	0,00	saaret	x		Tulvauhan alainen, osaksi Natura-alue
			<b>976-403-30-2 Summa</b>		121	55		1	0	1	0	0								0	1
58817506	976-403-30-7	LAKKALANLIKA JA KULTANIITTY	976-403-30-6	SIMU	42	42	11120	0	0	0	0	0	357	138	1	0,00	0,00				Tulvauhan alainen, Natura-alue
58967106	976-403-30-13	RIKULA	976-403-30-6	SIMU		0		0	0	0	0	0	357	138	1						Ei rantavyöhykkeellä
58967107	976-403-30-10	SIMULA	976-403-30-6	SIMU	11	3	16307	1	0	1	0	0	357	138	1	0,00	0,00				
58967143	976-403-30-7	LAKKALANLIKA JA KULTANIITTY	976-403-30-6	SIMU		0	13011	0	0	0	0	0	357	138	1						Tulvauhan alainen
58967157	976-403-30-7	LAKKALANLIKA JA KULTANIITTY	976-403-30-6	SIMU		0	1972	0	0	0	0	0	357	138	1						Tulvauhan alainen
58967108	976-403-30-13	RIKULA	976-403-30-6	SIMU	41	10	7091	0	0	0	0	0	357	138	1	0,00	0,00	isommat kylät	0		emätilan oikeuksista
58967109	976-403-30-12	SIMU	976-403-30-6	SIMU	14	7	10601	0	0	0	0	0	357	138	1	0,00	0,00	isommat kylät	0		tasapuolisuusperiaate, palsta levenee rannasta pois päin
58817620	976-403-30-10	SIMULA	976-403-30-6	SIMU	106	40	20579	0	0	0	0	0	357	138	1	0,00	0,00	saaret	0		Tulvauhan alainen, osaksi Natura-alue
58817621	976-403-30-13	RIKULA	976-403-30-6	SIMU	81	20	17013	0	0	0	0	0	357	138	1	0,00	0,00	saaret	0		Tulvauhan alainen, osaksi Natura-alue
58817622	976-403-30-12	SIMU	976-403-30-6	SIMU	62	15	12862	0	0	0	0	0	357	138	1	0,00	0,00	saaret	0		Tulvauhan alainen, osaksi Natura-alue
			<b>976-403-30-6 Summa</b>		357	138		1	0	1	0	0								1	2
58967085	976-403-31-37	ALANIKKA	976-403-31-11	ALANIKKA		0	28159	0	0	0	0	0	0	0	3						Ranta-alue tulvauhan alainen, maatilan suojavyöhyke estää muualla rakentamisen, tilannumero muuttunut
58967088	976-403-31-37	ALANIKKA	976-403-31-11	ALANIKKA		0	13153	0	0	0	0	0	0	0	3						Tilannumero muuttunut
58967089	976-403-31-36	MANSIKKA	976-403-31-11	ALANIKKA		0	3376	0	0	0	0	0	0	0	3						Rakennuspaikka voidaan myöntää poikkeamiskäsittelyn kautta, mikäli mahdollista läheisen maatilatoiminnan suhteen (tasapuolisuusperiaate, rannassa kapea tulvauhan alainen toinen tila, jonka rantaviiva lasketaan tälle palstalle). Rakentaminen tehtävä tulvauhan alueen ulkopuolelle.
58967095	976-403-31-33	ARPPALA	976-403-31-11	ALANIKKA		0		0	1	0	1	0	0	0	3						
58967096	976-403-31-37	ALANIKKA	976-403-31-11	ALANIKKA		0		0	0	0	0	0	0	0	3						Ei rantavyöhykkeellä, tilannumero muuttunut
58967097	976-403-31-32	RITVALA	976-403-31-11	ALANIKKA		0	3933	0	1	0	0	1	0	0	3					-1	
58967098	976-403-31-35	MARJALA	976-403-31-11	ALANIKKA		0	3285	0	0	0	0	0	0	0	3						Rakennuspaikka voidaan myöntää poikkeamiskäsittelyn kautta, mikäli mahdollista läheisen maatilatoiminnan suhteen (tasapuolisuusperiaate, rannassa kapea tulvauhan alainen toinen tila, jonka rantaviiva lasketaan tälle palstalle). Rakentaminen tehtävä tulvauhan alueen ulkopuolelle.
58967099	976-403-31-34	HARRILA	976-403-31-11	ALANIKKA		0		1	0	1	0	0	0	0	3						
58967144	976-403-31-37	ALANIKKA	976-403-31-11	ALANIKKA		0	14836	0	0	0	0	0	0	0	3						Tulvauhan alainen
			<b>976-403-31-11 Summa</b>		0	0		1	2	1	1	1								-1	0
58967090	976-403-31-12	VÄLIMAA	976-403-31-12	VÄLIMAA		0		0	0	0	0	0	0	0	0						Ei rantarakentamista
			<b>976-403-31-12 Summa</b>		0	0		0	0	0	0	0									0
58967091	976-403-31-13	KUMPULA	976-403-31-13	KUMPULA		0		0	0	0	0	0	0	0	0						Ei rantarakentamista
			<b>976-403-31-13 Summa</b>		0	0		0	0	0	0	0									0
263499471	976-403-31-61	Mäkima II	976-403-31-14	TUOMA	53	27	7627	0	1	0	0	1	53	27	1	18,71	37,42	isommat kylät	-1		
			<b>976-403-31-14 Summa</b>		53	27		0	1	0	0	1								-1	0
58967094	976-403-31-17	RAJALA	976-403-31-17	RAJALA		0		1	0	1	0	0	0	0	1						0
			<b>976-403-31-17 Summa</b>		0	0		1	0	1	0	0									0
58967103	976-403-31-20	KOIVIKKO	976-403-31-20	KOIVIKKO		0		1	0	1	0	0	0	0	1						0
			<b>976-403-31-20 Summa</b>		0	0		1	0	1	0	0									0
58967087	976-403-31-53	YLINIKKA	976-403-31-21	NIKKA		0	12021	0	0	0	0	0	360	315	4						Rakennuspaikka voidaan myöntää poikkeamiskäsittelyn kautta, mikäli mahdollista läheisen maatilatoiminnan suhteen (tasapuolisuusperiaate, rannassa kapea tulvauhan alainen toinen tila, jonka rantaviiva lasketaan tälle palstalle). Rakentaminen tehtävä tulvauhan alueen ulkopuolelle.
58967092	976-403-31-29	EEROLA	976-403-31-21	NIKKA		0		0	1	0	1	0	360	315	4						
58967100	976-403-31-53	YLINIKKA	976-403-31-21	NIKKA		0	11971	0	0	0	0	0	360	315	4						1 emätilan oikeuksista
58967146	976-403-31-53	YLINIKKA	976-403-31-21	NIKKA		0	4376	0	0	0	0	0	360	315	4						Tulvauhan alainen
69468348	976-403-31-56	MÄNTYLÄ	976-403-31-21	NIKKA		0		0	0	0	0	0	360	315	4						Ei rantavyöhykkeellä
58967297	976-403-156-0	HUHTANEN	976-403-31-21	NIKKA	26	26	46316	0	0	0	0	0	360	315	4	0,00	0,00	haja-asutus	0		Rantavyöhyke tulvauhan alainen
58967298	976-403-155-1	RAUTIO	976-403-31-21	NIKKA	101	101	65407	0	1	0	1	0	360	315	4	0,00	0,00	haja-asutus	1		Rantavyöhyke tulvauhan alainen
58967300	976-403-154-1	VAARANLAITA	976-403-31-21	NIKKA	60	60	47611	0	0	0	0	0	360	315	4	0,00	0,00	haja-asutus	0		Rantavyöhyke tulvauhan alainen
69468340	976-403-31-55	PAJULA	976-403-31-21	NIKKA	35	17	13676	1	0	1	0	0	360	315	4	0,00	0,00	isommat kylät	0		Tilalla virkistyspaikka
58817610	976-403-156-0	HUHTANEN	976-403-31-21	NIKKA	139	111	39775	0	1	0	1	0	360	315	4	0,00	0,00	saaret	x		Tulvauhan alainen, osaksi Natura-alue
			<b>976-403-31-21 Summa</b>		360	315		1	3	1	3	0								1	1
58967082	976-403-31-8	AROMAA	976-403-31-8	AROMAA		0		0	0	0	0	0	0	0	0						ei rantavyöhykkeellä
			<b>976-403-31-8 Summa</b>		0	0		0	0	0	0	0									0
58967083	976-403-31-9	KIVELÄ	976-403-31-9	KIVELÄ		0		1	0	1	0	0	0	0	1						0
			<b>976-403-31-9 Summa</b>		0	0		1	0	1	0	0									0
58967139	976-403-32-10	KESKITALO	976-403-32-10	KESKITALO		0	22997	0	0	0	0	0	231	185	0						Tulvauhan alainen
58967152	976-403-32-10	KESKITALO	976-403-32-10	KESKITALO		0	7636	0	0	0	0	0	231	185	0						Tulvauhan alainen
58967059	976-403-32-10	KESKITALO	976-403-32-10	KESKITALO	52	52	6566	0	0	0	0	0	231	185	0	0,00	0,00	isommat kylät	1		Tulvauhan alainen
58967338	976-403-32-10	KESKITALO	976-403-32-10	KESKITALO	179	133	18494	0	0	0	0	0	231	185	0	0,00	0,00	saaret	x		Tulvauhan alainen, osaksi Natura-alue
			<b>976-403-32-10 Summa</b>		231	185		0	0	0	0	0								1	0
58967062	976-403-32-15	RANTALA	976-403-32-15	RANTALA		0	3094	0	0	0	0	0	0	0	0						pääosin tulvauhan alainen sekä melualue
			<b>976-403-32-15 Summa</b>		0	0		0	0	0	0	0									0

KOHDE_ID	TEKSTI_2	NIMI	EMATILA	EMATILA_NIMI	RANTA	MUUN	PINTA_ALA_m2	ASUIN	LOMA	P_AS	P_LO	RAK_YHT	EMA_RANTA	EMA_MUUN	EMA_RAKE	RAK_KM	RAK_KM_M	MIT_ALUE	Tilan mitoitus	Uudet rakennuspaikat	Huomautukset		
58817503	976-403-32-27	RAPAKKO	976-403-32-17	RAPAKKO	243	121	34511	0	0	0	0	0	365	209	0	0,00	0,00	saaret	x		Tulvauhan alainen, Natura-alue		
58967345	976-403-32-27	RAPAKKO	976-403-32-17	RAPAKKO	122	87	14728	0	0	0	0	0	365	209	0	0,00	0,00	saaret	x		Tulvauhan alainen, osaksi Natura-alue		
			<b>976-403-32-17 Summa</b>			365	209		0	0	0	0										0	
58967073	976-403-32-30	UNHOLA	976-403-32-20	UNHOLA		0	7084	0	1	0	0	1	0	0	4							-1	
58967074	976-403-32-29	LEPOLA	976-403-32-20	UNHOLA		0	7021	0	1	0	0	1	0	0	4							-1	
58967077	976-403-32-28	HARRI	976-403-32-20	UNHOLA		0		0	0	0	0	0	0	0	4								
58967078	976-403-32-24	SIKAVIRTA	976-403-32-20	UNHOLA		0		1	0	1	0	0	0	0	4								
			<b>976-403-32-20 Summa</b>			0	0		1	2	1	0	2										-2
58967076	976-403-32-22	NIVALA	976-403-32-22	NIVALA		0		1	0	1	0	0	0	0	1								
			<b>976-403-32-22 Summa</b>			0	0		1	0	1	0	0										0
58967075	976-403-32-23	JUUSOLA	976-403-32-23	JUUSOLA		0	13856	0	0	0	0	0	49	33	0							Aiemman osayleiskaavan mukainen, ranta tulvauhan alaista- > rannanpuoleisen palstan rantaviiva tälle palstalle	
58817504	976-403-32-23	JUUSOLA	976-403-32-23	JUUSOLA	8	8	17774	0	0	0	0	0	49	33	0	0,00	0,00	saaret	x		Tulvauhan alainen, Natura-alue		
58967339	976-403-32-23	JUUSOLA	976-403-32-23	JUUSOLA	41	25	5301	0	0	0	0	0	49	33	0	0,00	0,00	saaret	x		Tulvauhan alainen, osaksi Natura-alue		
			<b>976-403-32-23 Summa</b>			49	33		0	0	0	0											0
58967151	976-403-33-4	KORPI	976-403-33-4	KORPI		0	9160	0	0	0	0	0	225	175	2							Alapuolella olevan palstan rantaviivan huomioiminen emätien hyväksi mahdollistaa rakennuspaikan osoittamisen	
58967160	976-403-33-4	KORPI	976-403-33-4	KORPI	36	36	2950	0	0	0	0	0	225	175	2	0,00	0,00	haja-asutus				Tulvauhan alainen	
58967070	976-403-33-4	KORPI	976-403-33-4	KORPI	68	68	19826	2	0	2	0	0	225	175	2	0,00	0,00	isommat kylät				Tulvauhan alainen	
58817578	976-403-33-4	KORPI	976-403-33-4	KORPI	43	21	8002	0	0	0	0	0	225	175	2	0,00	0,00	saaret	x			Tulvauhan alainen, Natura-alue	
58967340	976-403-33-4	KORPI	976-403-33-4	KORPI	79	49	10398	0	0	0	0	0	225	175	2	0,00	0,00	saaret	x			Tulvauhan alainen, osaksi Natura-alue	
			<b>976-403-33-4 Summa</b>			225	175		2	0	2	0											1
273391085	976-403-33-15	Haapaniemi II	976-403-33-5	ALATALO		0	12737	0	0	0	0	0	313	267	2							Tulvauhan alainen	
273391083	976-403-33-15	Haapaniemi II	976-403-33-5	ALATALO	40	40	5573	0	0	0	0	0	313	267	2	0,00	0,00	haja-asutus				Tulvauhan alainen	
58967061	976-403-33-11	ALATALO	976-403-33-5	ALATALO	73	73	6100	0	0	0	0	0	313	267	2	0,00	0,00	isommat kylät				Tulva ja melualue estävät rakennuspaikan osoittamisen Rantavyöhykkeellä rakentamista, isolta osin tulvauhan alainen	
58967071	976-403-33-9	KOIVULA	976-403-33-5	ALATALO	90	90	13067	1	1	1	0	1	313	267	2	11,07	11,07	isommat kylät				Tulva ja melualue estävät rakennuspaikan osoittamisen	
58967341	976-403-33-9	KOIVULA	976-403-33-5	ALATALO	111	65	15178	0	0	0	0	0	313	267	2	0,00	0,00	saaret	x			Tulvauhan alainen, osaksi Natura-alue	
			<b>976-403-33-5 Summa</b>			313	267		1	1	1	0	1										0
58967149	976-403-33-12	RAUHALA	976-403-33-6	RAUHALA		0	7499	0	0	0	0	0	100	73	0							Tulvauhan alainen	
58967159	976-403-33-12	RAUHALA	976-403-33-6	RAUHALA	46	46	4992	0	0	0	0	0	100	73	0	0,00	0,00	haja-asutus				Tulvauhan alainen	
58817577	976-403-33-12	RAUHALA	976-403-33-6	RAUHALA	54	27	10531	0	0	0	0	0	100	73	0	0,00	0,00	saaret	x			Tulvauhan alainen, Natura-alue	
			<b>976-403-33-6 Summa</b>			100	73		0	0	0	0	0										0
58967137	976-403-33-10	SIMO	976-403-33-7	MARTTALA		0	3997	0	0	0	0	0	212	136	0							Tulvauhan alainen	
58967060	976-403-33-10	SIMO	976-403-33-7	MARTTALA	63	63	6147	0	0	0	0	0	212	136	0	0,00	0,00	isommat kylät				Tulva ja melualue estävät rakennuspaikan osoittamisen	
58817576	976-403-33-10	SIMO	976-403-33-7	MARTTALA	42	21	9012	0	0	0	0	0	212	136	0	0,00	0,00	saaret	x			Tulvauhan alainen, Natura-alue	
58967342	976-403-33-10	SIMO	976-403-33-7	MARTTALA	107	52	15116	0	0	0	0	0	212	136	0	0,00	0,00	saaret	x			Tulvauhan alainen, osaksi Natura-alue	
			<b>976-403-33-7 Summa</b>			212	136		0	0	0	0	0										1
58817589	976-403-34-18	PIETI	976-403-34-12	PIETI		0	554	0	0	0	0	0	165	113	0							Tulvauhan alainen, Natura-alue	
58967150	976-403-34-18	PIETI	976-403-34-12	PIETI		0	7102	0	0	0	0	0	165	113	0							Tulvauhan alainen	
58967163	976-403-34-18	PIETI	976-403-34-12	PIETI		0	4910	0	0	0	0	0	165	113	0							Tulvauhan alainen, Natura-alue	
58967066	976-403-34-18	PIETI	976-403-34-12	PIETI	48	48	5741	0	0	0	0	0	165	113	0	0,00	0,00	isommat kylät				Tulva ja melualue estävät rakennuspaikan osoittamisen	
58817498	976-403-34-18	PIETI	976-403-34-12	PIETI	62	31	11251	0	0	0	0	0	165	113	0	0,00	0,00	saaret	x			Tulvauhan alainen, Natura-alue	
58817586	976-403-34-18	PIETI	976-403-34-12	PIETI	55	34	8119	0	0	0	0	0	165	113	0	0,00	0,00	saaret	x			Tulvauhan alainen, osaksi Natura-alue	
			<b>976-403-34-12 Summa</b>			165	113		0	0	0	0	0										0
58967200	976-403-34-23	LOMA-RANTA	976-403-34-13	TULLINRANTA	30	30	2954	1	0	0	0	1	55	55	2	33,32	33,32	isommat kylät				-1	
58967201	976-403-34-24	TULLINRANTA	976-403-34-13	TULLINRANTA	25	25	2520	1	0	0	0	1	55	55	2	39,78	39,78	isommat kylät				-1	
			<b>976-403-34-13 Summa</b>			55	55		2	0	0	0	2										0
58967182	976-403-34-14	HAAPANIEMI	976-403-34-14	HAAPANIEMI		0	5158	0	0	0	0	0	164	142	2							Tulvauhan alainen, Natura-alue	
58967161	976-403-34-14	HAAPANIEMI	976-403-34-14	HAAPANIEMI	57	57	4415	0	0	0	0	0	164	142	2	0,00	0,00	haja-asutus				Tulvauhan alainen, Natura-alue	
58967080	976-403-34-14	HAAPANIEMI	976-403-34-14	HAAPANIEMI	46	46	24819	1	0	0	0	1	164	142	2	21,51	21,51	isommat kylät				-1	
5896744	976-403-34-14	HAAPANIEMI	976-403-34-14	HAAPANIEMI	60	38	8754	0	0	0	0	0	164	142	2	0,00	0,00	saaret	x			Tulvauhan alainen, osaksi Natura-alue	
			<b>976-403-34-14 Summa</b>			164	142		1	0	0	0	1										0
58967136	976-403-34-22	PIETILÄ	976-403-34-5	PIETILÄ		0	7228	0	0	0	0	0	162	105	0							Tulvauhan alainen	
58967183	976-403-34-22	PIETILÄ	976-403-34-5	PIETILÄ		0	4868	0	0	0	0	0	162	105	0							Tulvauhan alainen, Natura-alue	
58967065	976-403-34-22	PIETILÄ	976-403-34-5	PIETILÄ	34	34	5301	0	0	0	0	0	162	105	0	0,00	0,00	isommat kylät				Tulva ja melualue estävät rakennuspaikan osoittamisen	
58817499	976-403-34-22	PIETILÄ	976-403-34-5	PIETILÄ	72	36	8980	0	0	0	0	0	162	105	0	0,00	0,00	saaret	x			Tulvauhan alainen, Natura-alue	
58967344	976-403-34-22	PIETILÄ	976-403-34-5	PIETILÄ	56	35	8265	0	0	0	0	0	162	105	0	0,00	0,00	saaret	x			Tulvauhan alainen, osaksi Natura-alue	
			<b>976-403-34-5 Summa</b>			162	105		0	0	0	0	0										0
58967135	976-403-35-11	PEKKA	976-403-35-7	PEKKA	47	47	18779	0	0	0	0	0	525	398	1	0,00	0,00	haja-asutus				Tulvauhan alainen	
58967064	976-403-35-11	PEKKA	976-403-35-7	PEKKA	75	75	6749	0	0	0	0	0	525	398	1	0,00	0,00	isommat kylät				Tulva ja melualue estävät rakennuspaikan osoittamisen	
58967079	976-403-35-11	PEKKA	976-403-35-7	PEKKA	56	56	18214	0	0	0	0	0	525	398	1	0,00	0,00	isommat kylät				Tulvauhan alainen, osaksi Natura-alue	
257309915	976-403-35-16	PEKKASAKARI	976-403-35-7</																				

KOHDE_ID	TEKSTI_2	NIMI	EMATILA	EMATILA_NIMI	RANTA	MUUN	PINTA_ALA_m2	ASUIN	LOMA	P_AS	P_LO	RAK_YHT	EMA_RANTA	EMA_MUUN	EMA_RAKE	RAK_KM	RAK_KM_M	MIT_ALUE	Tilan mitoitus	Uudet rakennuspaikat	Huomautukset		
			<b>976-403-36-7 Summa</b>		0	0		0	0	0	0	0							0	0			
58967055	976-403-37-2	SEPPÄLÄ	976-403-37-2	SEPPÄLÄ		0		1	0	1	0	0	0	0	0	1							
			<b>976-403-37-2 Summa</b>		0	0		1	0	1	0	0								0	0		
58967054	976-403-37-6	KANGAS	976-403-37-6	KANGAS		0		1	0	1	0	0	0	0	0	1							
			<b>976-403-37-6 Summa</b>		0	0		1	0	1	0	0								0	0		
58817597	976-403-37-17	NISKA	976-403-37-9	NISKA		0	15690	0	0	0	0	0	869	784	3								
																					Tulvauhkan alainen, Natura-alue		
58967051	976-403-37-18	HUMPPALA	976-403-37-9	NISKA	73	55	40014	0	0	0	0	0	869	784	3	0,00	0,00	haja-asutus	1	1	Aiemman kaavan mukainen, mitoitus aiemman kaavan mukaan		
58967053	976-403-37-12	NISKALA	976-403-37-9	NISKA	49	37	18373	0	1	0	0	1	869	784	3	20,40	27,20	haja-asutus	-1				
58967056	976-403-37-16	KOSKELA	976-403-37-9	NISKA	43	32	2413	0	0	0	0	0	869	784	3	0,00	0,00	haja-asutus	0	1	Mitoitus aiemman kaavan mukaan, rakennuspaikka puoltaa maanomistus saarissa		
58967057	976-403-37-19	KOSKENRANTA	976-403-37-9	NISKA	44	33	2260	0	1	0	0	1	869	784	3	22,75	30,34	haja-asutus	-1				
58967058	976-403-37-17	NISKA	976-403-37-9	NISKA	427	412	79758	1	0	0	0	1	869	784	3	2,34	2,43	haja-asutus	3	1	Aiemman kaavan mukainen, mitoitus aiemman kaavan mukaan		
58967132	976-403-37-17	NISKA	976-403-37-9	NISKA	58	58	19455	0	0	0	0	0	869	784	3	0,00	0,00	haja-asutus	0		Tulvauhkan alainen		
149752525	976-403-37-23	MARIANMAA	976-403-37-9	NISKA	72	54	24437	0	0	0	0	0	869	784	3	0,00	0,00	haja-asutus	1	1	Aiemman kaavan mukainen, mitoitus aiemman kaavan mukaan		
58817598	976-403-37-17	NISKA	976-403-37-9	NISKA	104	104	17140	0	0	0	0	0	869	784	3	0,00	0,00	saaret	x		Tulvauhkan alainen, osaksi Natura-alue		
			<b>976-403-37-9 Summa</b>		869	784		1	2	0	0	3								3	4		
58967140	976-403-38-16	KOIVUNEN	976-403-38-10	KOIVUNEN		0	4930	0	0	0	0	0	252	189	2							Tulvauhkan alainen	
58967032	976-403-38-16	KOIVUNEN	976-403-38-10	KOIVUNEN	135	101	36545	0	1	0	0	1	252	189	2	7,40	9,86	pienemmat kylät	0				
86741571	976-403-38-15	MÄNTYENEN	976-403-38-10	KOIVUNEN	65	49	3252	0	1	0	0	1	252	189	2	15,38	20,51	pienemmat kylät	-1				
163866052	976-403-38-17	VUENO	976-403-38-10	KOIVUNEN	52	39	3632	0	0	0	0	0	252	189	2	0,00	0,00	pienemmat kylät	0	1	Aiemman osayleiskaavan mukainen		
			<b>976-403-38-10 Summa</b>		252	189		0	2	0	0	2								0	1		
58817527	976-403-133-7	KOSKI	976-403-38-2	ALAKOSKI		0	8307	0	0	0	0	0	1159	908	13							Tulvauhkan alainen, Natura-alue	
58967027	976-403-133-2	YLIKOSKI	976-403-38-2	ALAKOSKI		0		0	0	0	0	0	1159	908	13							Ei rantarakentamista	
58967141	976-403-133-3	VÄLIMETSÄ	976-403-38-2	ALAKOSKI		0	4108	0	0	0	0	0	1159	908	13							Tulvauhkan alainen	
58967154	976-403-133-3	VÄLIMETSÄ	976-403-38-2	ALAKOSKI		0	1582	0	0	0	0	0	1159	908	13							Tulvauhkan alainen	
171728505	976-403-133-9	VÄLITALO	976-403-38-2	ALAKOSKI		0		1	0	0	0	1	1159	908	13							-1	
58967133	976-403-133-5	ALAKOSKI	976-403-38-2	ALAKOSKI	51	51	14722	0	0	0	0	0	1159	908	13	0,00	0,00	haja-asutus	0			Tulvauhkan alainen	
58967134	976-403-133-4	VÄLIKOSKI	976-403-38-2	ALAKOSKI	10	10	3552	0	0	0	0	0	1159	908	13	0,00	0,00	haja-asutus	0			Tulvauhkan alainen	
58967025	976-403-133-4	VÄLIKOSKI	976-403-38-2	ALAKOSKI	61	45	70331	0	1	0	0	1	1159	908	13	16,51	22,01	pienemmat kylät	-1				
58967026	976-403-133-3	VÄLIMETSÄ	976-403-38-2	ALAKOSKI	106	80	67833	0	0	0	0	0	1159	908	13	0,00	0,00	pienemmat kylät	1	2	tasapuolisuusperiaate, rakennuspaikat ulommas rannasta niin että rantaan jää vapaata aluetta		
58967028	976-403-133-6	VUENTO	976-403-38-2	ALAKOSKI	143	107	38659	1	0	0	0	1	1159	908	13	7,00	9,34	pienemmat kylät	0				
58967030	976-403-133-4	VÄLIKOSKI	976-403-38-2	ALAKOSKI	87	65	53886	0	1	0	0	1	1159	908	13	11,54	15,38	pienemmat kylät	0			Ei rantavyöhykkeellä	
58967031	976-403-133-5	ALAKOSKI	976-403-38-2	ALAKOSKI	160	120	73157	0	2	0	0	2	1159	908	13	12,53	16,71	pienemmat kylät	-1				
59007830	976-403-133-5	ALAKOSKI	976-403-38-2	ALAKOSKI	215	161	85089	2	1	0	0	3	1159	908	13	13,97	18,62	pienemmat kylät	-1				
59007832	976-403-38-11	KEITAANTÖRMÄ	976-403-38-2	ALAKOSKI	45	33	6538	0	1	0	0	1	1159	908	13	22,42	29,90	pienemmat kylät	-1				
171728510	976-403-133-10	VÄLITÖRMÄ	976-403-38-2	ALAKOSKI	70	70	3368	0	2	0	0	2	1159	908	13	28,77	28,77	pienemmat kylät	-1				
208092071	976-403-133-12	Hevosshaka	976-403-38-2	ALAKOSKI	55	41	6348	0	1	0	0	1	1159	908	13	18,20	24,26	pienemmat kylät	-1				
208278209	976-403-133-13	Jokitörmä	976-403-38-2	ALAKOSKI	46	39	3525	0	1	0	0	1	1159	908	13	21,61	25,48	pienemmat kylät	-1				
208278212	976-403-133-2	YLIKOSKI	976-403-38-2	ALAKOSKI	6	6	257	0	0	0	0	0	1159	908	13	0,00	0,00	pienemmat kylät	0			kapea palsta rantaan, rakentaminen mahdollista rantavyöhykkeen ulkopuolella	
284940304	976-403-133-14	Vuennonkoski	976-403-38-2	ALAKOSKI	50	37	4057	1	0	0	0	1	1159	908	13	20,05	26,74	pienemmat kylät	-1				
300887893	976-403-133-15	Jylhäranta	976-403-38-2	ALAKOSKI	56	42	4808	1	0	0	0	1	1159	908	13	17,71	23,61	pienemmat kylät	-1				
			<b>976-403-38-2 Summa</b>		1159	908		6	10	0	0	16								-7	2	Mitoitusta sovitettu tiiviimmäksi olevan rakenteen ja alueen rakennuspaineen vuoksi	
58817667	976-403-38-14	MAJALA	976-403-38-7	MAJALA		0	7879	0	0	0	0	0	64	64	0							Tulvauhkan alainen	
59007833	976-403-38-13	SANTTULA	976-403-38-7	MAJALA	64	64	10839	0	0	0	0	0	64	64	0	0,00	0,00	pienemmat kylät	1	1	Aiemman osayleiskaavan mukainen		
			<b>976-403-38-7 Summa</b>		64	64		0	0	0	0	0								1	1		
58967023	976-403-38-8	SUO	976-403-38-8	SUO		0		0	0	0	0	0	0	0	0							ei rantavyöhykkeellä	
58967153	976-403-38-8	SUO	976-403-38-8	SUO		0	1708	0	0	0	0	0	0	0	0							Tulvauhkan alainen	
			<b>976-403-38-8 Summa</b>		0	0		0	0	0	0	0								0	0		
58967022	976-403-38-9	KOIVIKKO	976-403-38-9	KOIVIKKO		0		0	0	0	0	0	0	0	0							ei rantavyöhykkeellä	
			<b>976-403-38-9 Summa</b>		0	0		0	0	0	0	0								0	0		
248725578	976-403-39-31	VUOPIO	976-403-39-10	VUOPIO	53	53	18819	0	1	0	0	1	53	53	0	18,83	18,83	pienemmat kylät	0				
			<b>976-403-39-10 Summa</b>		53	53		0	1	0	0	1								0	0		
59007866	976-403-39-30	PUISTOLA	976-403-39-6	PUISTOLA		0		0	0	0	0	0	0	0	0							Ei rantarakentamista	
			<b>976-403-39-6 Summa</b>		0	0		0	0	0	0	0								0	0		
59007828	976-403-39-14	MATTINEN	976-403-39-7	MATTINEN		0		0	1	0	0	1	42	42	2							1	rakennuspaikka ns. toiseen riviin
58967021	976-403-39-14	MATTINEN	976-403-39-7	MATTINEN	42	42	12882	1	0	0	0	1	42	42	2	24,02	24,02	pienemmat kylät	-1				
			<b>976-403-39-7 Summa</b>		42	42		1	1	0	0	2								-2	1		
59007835	976-403-39-8	KORVA	976-403-39-8	KORVA	43	43	19926	1	0	0	0	1	43	43	1	23,03	23,03	pienemmat kylät	-1				
			<b>976-403-39-8 Summa</b>		43	43		1	0	0	0	1								-1	0		
59007827	976-403-39-9	KASKI	976-403-39-9	KASKI	318	135	18890	0	1	0	0	1	318	135	2	3,15	7,43	pienemmat kylät	0	1	Aiemman osayleiskaavan mukainen		
			<b>976-403-39-9 Summa</b>		318	135		0	1	0	0	1			</								

KOHDE_ID	TEKSTI_2	NIMI	EMATILA	EMATILA_NIMI	RANTA	MUUN	PINTA_ALA_m2	ASUIN	LOMA	P_AS	P_LO	RAK_YHT	EMA_RANTA	EMA_MUUN	EMA_RAKE	RAK_KM	RAK_KM_M	MIT_ALUE	Tilan mitoitus	Uudet rakennuspaikat	Huomautukset
281654254	976-403-41-31	TÖRMÄ	976-403-41-5	TÖRMÄ	54	54	12569	0	0	0	0	0	1706	1413	13	0,00	0,00	haja-asutus	0		Asemakaavoitetulla alueella
281654257	976-403-41-42	Törmänkoski	976-403-41-5	TÖRMÄ	74	59	12450	0	0	0	0	0	1706	1413	13	0,00	0,00	haja-asutus	0		Asemakaavoitetulla alueella
281654263	976-403-41-42	Törmänkoski	976-403-41-5	TÖRMÄ	104	104	29881	0	0	0	0	0	1706	1413	13	0,00	0,00	haja-asutus	1		Asemakaavoitetulla alueella
58967035	976-403-41-13	VUENNONHOVI	976-403-41-5	TÖRMÄ	42	42	1990	0	1	0	0	1	1706	1413	13	23,71	23,71	pienemmat kylät	-1		Asemakaavoitetulla alueella
58967036	976-403-41-9	KOSKELA	976-403-41-5	TÖRMÄ	44	44	3085	0	1	0	0	1	1706	1413	13	22,93	22,93	pienemmat kylät	-1		
58967037	976-403-41-6	PIKKUTÖRMÄ	976-403-41-5	TÖRMÄ	38	38	2434	0	1	0	0	1	1706	1413	13	26,13	26,13	pienemmat kylät	-1		
58967041	976-403-41-14	KOSKIHÖVI	976-403-41-5	TÖRMÄ	45	45	2671	0	1	0	0	1	1706	1413	13	22,30	22,30	pienemmat kylät	-1		
58967043	976-403-41-11	SAMINTÖRMÄ	976-403-41-5	TÖRMÄ	40	40	3121	0	1	0	0	1	1706	1413	13	25,31	25,31	pienemmat kylät	-1		
143162397	976-403-41-31	TÖRMÄ	976-403-41-5	TÖRMÄ	194	182	39794	0	0	0	0	0	1706	1413	13	0,00	0,00	pienemmat kylät	2		Asemakaavoitetulla alueella
210571516	976-403-41-43	Lomaranta	976-403-41-5	TÖRMÄ	32	32	1583	0	1	0	0	1	1706	1413	13	30,82	30,82	pienemmat kylät	-1		Asemakaavoitetulla alueella
266362366	976-403-41-40	Törmänniska II	976-403-41-5	TÖRMÄ	32	32	567	0	0	0	0	0	1706	1413	13	0,00	0,00	pienemmat kylät	0		Asemakaavoitetulla alueella
266362372	976-403-41-41	Törmänranta II	976-403-41-5	TÖRMÄ	37	37	792	0	0	0	0	0	1706	1413	13	0,00	0,00	pienemmat kylät	0		Asemakaavoitetulla alueella
281654255	976-403-41-31	TÖRMÄ	976-403-41-5	TÖRMÄ	303	247	37933	0	0	0	0	0	1706	1413	13	0,00	0,00	pienemmat kylät	2	1	
303058649	976-403-41-44	Koskenranta	976-403-41-5	TÖRMÄ	32	32	2222	0	1	0	0	1	1706	1413	13	31,03	31,03	pienemmat kylät	-1		Asemakaavoitetulla alueella
			<b>976-403-41-5 Summa</b>		1706	1413		2	12	1	0	13							3	3	mitoitusta sovellettu isompien kylien mukaiseksi viereisten palstojen mukaan
58817901	976-403-4-2	HAAPA-ARO	976-403-4-2	HAAPA-ARO	15	15	9422	1	0	1	0	0	15	15	1	0,00	0,00	isommat kylät	0		
			<b>976-403-4-2 Summa</b>		15	15		1	0	1	0	0							0	0	
58817660	976-403-4-6	ARO	976-403-4-3	ARO		0	34281	0	0	0	0	0	225	225	0						Tulvauhan alainen, osaksi Natura-alueetta
58817900	976-403-4-6	ARO	976-403-4-3	ARO	225	225	64153	0	0	0	0	0	225	225	0	0,00	0,00	isommat kylät	2		Rantavyöhyke tulvauhan alainen
			<b>976-403-4-3 Summa</b>		225	225		0	0	0	0	0							2	0	
58817662	976-403-5-11	UNHOLA II	976-403-5-5	AITOLA		0	18719	0	0	0	0	0	307	77	1						Tulvauhan alainen, osaksi Natura-alueetta
58817892	976-403-5-18	AITOLA	976-403-5-5	AITOLA	106	27	42567	1	0	1	0	0	307	77	1	0,00	0,00	isommat kylät	0		Rantavyöhyke tulvauhan alainen
301868059	976-403-5-27	Ylitalo III	976-403-5-5	AITOLA	201	50	39933	0	0	0	0	0	307	77	1	0,00	0,00	isommat kylät	1		Rantavyöhyke tulvauhan alainen
			<b>976-403-5-5 Summa</b>		307	77		1	0	1	0	0							1	0	
58817661	976-403-5-14	YLITALO	976-403-5-7	SANDQVIST		0	15887	0	0	0	0	0	492	128	0						Tulvauhan alainen, osaksi Natura-alueetta
58817894	976-403-5-16	SANDQVIST	976-403-5-7	SANDQVIST	257	69	29033	0	0	0	0	0	492	128	0	0,00	0,00	isommat kylät	1		Rantavyöhyke tulvauhan alainen
58817895	976-403-5-14	YLITALO	976-403-5-7	SANDQVIST	236	59	27914	0	0	0	0	0	492	128	0	0,00	0,00	isommat kylät	1		Rantavyöhyke tulvauhan alainen
			<b>976-403-5-7 Summa</b>		492	128		0	0	0	0	0							1	0	
58817655	976-403-6-9	NURMELA	976-403-6-4	HIRSTIÖ		0	24950	0	0	0	0	0	359	233	0						Tulvauhan alainen, osaksi Natura-alueetta
58817656	976-403-6-10	PELTOLA	976-403-6-4	HIRSTIÖ		0	26968	0	0	0	0	0	359	233	0						Tulvauhan alainen, osaksi Natura-alueetta
58817657	976-403-6-20	LASSILA	976-403-6-4	HIRSTIÖ		0	26973	0	0	0	0	0	359	233	0						Tulvauhan alainen, osaksi Natura-alueetta
58817658	976-403-6-29	HIRSTIÖ	976-403-6-4	HIRSTIÖ		0	16813	0	0	0	0	0	359	233	0						Tulvauhan alainen, osaksi Natura-alueetta
58817659	976-403-6-12	VYÖNISAARI	976-403-6-4	HIRSTIÖ		0	16673	0	0	0	0	0	359	233	0						Tulvauhan alainen, osaksi Natura-alueetta
76886244	976-403-6-33	ŠÄLTINKI	976-403-6-4	HIRSTIÖ		0	17860	0	0	0	0	0	359	233	0						Tulvauhan alainen, osaksi Natura-alueetta
58817896	976-403-6-19	EELILÄ	976-403-6-4	HIRSTIÖ	126	78	21020	0	0	0	0	0	359	233	0	0,00	0,00	isommat kylät	1		Rantavyöhyke tulvauhan alainen
58817897	976-403-6-10	PELTOLA	976-403-6-4	HIRSTIÖ	49	49	13493	0	0	0	0	0	359	233	0	0,00	0,00	isommat kylät	0		Rantavyöhyke tulvauhan alainen
58817898	976-403-6-9	NURMELA	976-403-6-4	HIRSTIÖ	51	51	15364	0	0	0	0	0	359	233	0	0,00	0,00	isommat kylät	1		Rantavyöhyke tulvauhan alainen
58817899	976-403-6-21	PELTOLA II	976-403-6-4	HIRSTIÖ	29	29	10261	0	0	0	0	0	359	233	0	0,00	0,00	isommat kylät	0		Rantavyöhyke tulvauhan alainen
58825512	976-403-6-19	EELILÄ	976-403-6-4	HIRSTIÖ	103	26	518	0	0	0	0	0	359	233	0	0,00	0,00	isommat kylät	0		Tulvauhan alainen
			<b>976-403-6-4 Summa</b>		359	233		0	0	0	0	0							2	0	
58817670	976-403-7-46	MÄKIHEIKKA	976-403-7-14	MÄKIHEIKKA		0	15038	0	0	0	0	0	338	218	1						Tulvauhan alainen
58817914	976-403-7-46	MÄKIHEIKKA	976-403-7-14	MÄKIHEIKKA		0		1	0	1	0	0	338	218	1						
248649412	976-403-7-76	Pahtasenpäänranta	976-403-7-14	MÄKIHEIKKA	100	100	14188	0	0	0	0	0	338	218	1	0,00	0,00	isommat kylät	1	1	
58817615	976-403-7-46	MÄKIHEIKKA	976-403-7-14	MÄKIHEIKKA	163	44	14019	0	0	0	0	0	338	218	1	0,00	0,00	saaret	x		Tulvauhan alainen
58817673	976-403-7-46	MÄKIHEIKKA	976-403-7-14	MÄKIHEIKKA	74	74	7750	0	0	0	0	0	338	218	1	0,00	0,00	saaret	x		Tulvauhan alainen
			<b>976-403-7-14 Summa</b>		338	218		1	0	1	0	0							1	1	
58817910	976-403-7-19	TANNER	976-403-7-19	TANNER		0		1	0	1	0	0	139	35	1						
58817616	976-403-7-19	TANNER	976-403-7-19	TANNER	139	35	8725	0	0	0	0	0	139	35	1	0,00	0,00	saaret	x		Tulvauhan alainen
			<b>976-403-7-19 Summa</b>		139	35		1	0	1	0	0							0	0	
58817671	976-403-7-20	ONNELA	976-403-7-20	ONNELA		0	12227	0	0	0	0	0	0	0	0						Tulvauhan alainen
58817909	976-403-7-20	ONNELA	976-403-7-20	ONNELA		0		0	0	0	0	0	0	0	0						ei rantavyöhykkeellä
			<b>976-403-7-20 Summa</b>		0	0		0	0	0	0	0							0	0	
58817908	976-403-7-21	TIENHAARA	976-403-7-21	TIENHAARA		0		0	0	0	0	0	148	148	0						ei rantavyöhykkeellä
58817672	976-403-7-21	TIENHAARA	976-403-7-21	TIENHAARA	148	148	12238	0	0	0	0	0	148	148	0	0,00	0,00	saaret	x		Tulvauhan alainen
			<b>976-403-7-21 Summa</b>		148	148		0	0	0	0	0							0	0	
58817677	976-403-7-22	HIEKKA	976-403-7-22	HIEKKA		0	11155	0	0	0	0	0	0	0	0						Tulvauhan alainen, tilannumero muuttunut
58817907	976-403-7-22	HIEKKA	976-403-7-22	HIEKKA		0		0	0	0	0	0	0	0	0						ei rantavyöhykkeellä
			<b>976-403-7-22 Summa</b>		0	0		0	0	0	0	0							0	0	
58825547	976-403-7-26	HAAVIKKO	976-403-7-26	HAAVIKKO		0		0	0	0	0	0	0	0	0						ei rantavyöhykkeellä
			<b>976-403-7-26 Summa</b>		0	0		0	0	0	0	0							0	0	
58817669	976-403-7-64	KUMMU	976-403-7-33	HEIKKA		0	46367														



KOHDE_ID	TEKSTI_2	NIMI	EMATILA	EMATILA_NIMI	RANTA	MUUN	PINTA_ALA_m2	ASUIN	LOMA	P_AS	P_LO	RAK_YHT	EMA_RANTA	EMA_MUUN	EMA_RAKE	RAK_KM	RAK_KM_M	MIT_ALUE	Tilan mitoitus	Uudet rakennuspaikat	Huomautukset
			<b>976-403-8-12 Summa</b>		0	0		0	0	0	0	0							0	0	
58825562	976-403-8-13	HURULA	976-403-8-13	HURULA		0	862	0	0	0	0	0	0	0	0						pinta-ala ei riitä rakentamiselle
58825563	976-403-8-13	HURULA	976-403-8-13	HURULA		0		0	0	0	0	0	0	0	0						Ei rantavyöhykkeellä
			<b>976-403-8-13 Summa</b>		0	0		0	0	0	0	0							0	0	
58817545	976-403-876-1	KAINUUN JAKOKUNNAN VEDET	976-403-876-1	KAINUUN JAKOKUNNA	200	50	4013	0	0	0	0	0	11470	6126	0	0,00	0,00				Tulvauhan alainen, Natura-aluetta
58817549	976-403-876-1	KAINUUN JAKOKUNNAN VEDET	976-403-876-1	KAINUUN JAKOKUNNAN VEDET	0		2782	0	0	0	0	0	11470	6126	0						Tulvauhan alainen
58817756	976-403-876-1	KAINUUN JAKOKUNNAN VEDET	976-403-876-1	KAINUUN JAKOKUNNAN VEDET	0		5907	0	0	0	0	0	11470	6126	0						Tulvauhan alainen
58967334	976-403-876-1	KAINUUN JAKOKUNNAN VEDET	976-403-876-1	KAINUUN JAKOKUNNAN VEDET	0		3371	0	0	0	0	0	11470	6126	0						Tulvauhan alainen, Natura-aluetta
58967197	976-403-876-1	KAINUUN JAKOKUNNAN VEDET	976-403-876-1	KAINUUN JAKOKUNNA	1476	1035	104899	0	0	0	0	0	11470	6126	0	0,00	0,00	haja-asutus	6		Tulvauhan alainen
58825483	976-403-876-1	KAINUUN JAKOKUNNAN VEDET	976-403-876-1	KAINUUN JAKOKUNNA	388	331	15156	0	0	0	0	0	11470	6126	0	0,00	0,00	isommat kylät	3		Tulvauhan alainen
58825533	976-403-876-1	KAINUUN JAKOKUNNAN VEDET	976-403-876-1	KAINUUN JAKOKUNNA	388	175	8022	0	0	0	0	0	11470	6126	0	0,00	0,00	isommat kylät	2		Tulvauhan alainen
58967196	976-403-876-1	KAINUUN JAKOKUNNAN VEDET	976-403-876-1	KAINUUN JAKOKUNNA	390	204	4237	0	0	0	0	0	11470	6126	0	0,00	0,00	isommat kylät	2		Tulvauhan alainen, rantaviiva lasketaan takana olevan palstan hyväksi
58967322	976-403-876-1	KAINUUN JAKOKUNNAN VEDET	976-403-876-1	KAINUUN JAKOKUNNA	260	157	9869	0	0	0	0	0	11470	6126	0	0,00	0,00	isommat kylät	2		Tulvauhan alainen, rantaviiva lasketaan takana olevien palstojen hyväksi
58817505	976-403-876-1	KAINUUN JAKOKUNNAN VEDET	976-403-876-1	KAINUUN JAKOKUNNA	1079	559	63870	0	0	0	0	0	11470	6126	0	0,00	0,00	saaret	x		Tulvauhan alainen, Natura-aluetta
58817528	976-403-876-1	KAINUUN JAKOKUNNAN VEDET	976-403-876-1	KAINUUN JAKOKUNNA	310	0	4076	0	0	0	0	0	11470	6126	0	0,00	0,00	saaret	x		Tulvauhan alainen, Natura-aluetta
58817529	976-403-876-1	KAINUUN JAKOKUNNAN VEDET	976-403-876-1	KAINUUN JAKOKUNNA	154	77	2510	0	0	0	0	0	11470	6126	0	0,00	0,00	saaret	x		Tulvauhan alainen, Natura-aluetta
58817541	976-403-876-1	KAINUUN JAKOKUNNAN VEDET	976-403-876-1	KAINUUN JAKOKUNNA	142	61	2331	0	0	0	0	0	11470	6126	0	0,00	0,00	saaret	x		Tulvauhan alainen, Natura-aluetta
58817542	976-403-876-1	KAINUUN JAKOKUNNAN VEDET	976-403-876-1	KAINUUN JAKOKUNNA	1821	889	48922	0	0	0	0	0	11470	6126	0	0,00	0,00	saaret	x		Tulvauhan alainen, Natura-aluetta
58817543	976-403-876-1	KAINUUN JAKOKUNNAN VEDET	976-403-876-1	KAINUUN JAKOKUNNA	3	1	4029	0	0	0	0	0	11470	6126	0	0,00	0,00	saaret	x		Tulvauhan alainen, Natura-aluetta
58817544	976-403-876-1	KAINUUN JAKOKUNNAN VEDET	976-403-876-1	KAINUUN JAKOKUNNA	276	89	1669	0	0	0	0	0	11470	6126	0	0,00	0,00	saaret	x		Tulvauhan alainen, Natura-aluetta
58817546	976-403-876-1	KAINUUN JAKOKUNNAN VEDET	976-403-876-1	KAINUUN JAKOKUNNA	1146	328	31832	0	0	0	0	0	11470	6126	0	0,00	0,00	saaret	x		Tulvauhan alainen
58817547	976-403-876-1	KAINUUN JAKOKUNNAN VEDET	976-403-876-1	KAINUUN JAKOKUNNA	95	69	1115	0	0	0	0	0	11470	6126	0	0,00	0,00	saaret	x		Tulvauhan alainen
58817548	976-403-876-1	KAINUUN JAKOKUNNAN VEDET	976-403-876-1	KAINUUN JAKOKUNNA	694	386	136314	0	0	0	0	0	11470	6126	0	0,00	0,00	saaret	x		Tulvauhan alainen, osaksi Natura-aluetta
58967162	976-403-876-1	KAINUUN JAKOKUNNAN VEDET	976-403-876-1	KAINUUN JAKOKUNNA	1584	961	121618	0	0	0	0	0	11470	6126	0	0,00	0,00	saaret	x		Tulvauhan alainen, Natura-aluetta
58967164	976-403-876-1	KAINUUN JAKOKUNNAN VEDET	976-403-876-1	KAINUUN JAKOKUNNA	83	0	3661	0	0	0	0	0	11470	6126	0	0,00	0,00	saaret	x		Tulvauhan alainen, Natura-aluetta
164223452	976-403-876-1	KAINUUN JAKOKUNNAN VEDET	976-403-876-1	KAINUUN JAKOKUNNA	982	755	62400	0	0	0	0	0	11470	6126	0	0,00	0,00	saaret	x		Tulvauhan alainen, Natura-aluetta
			<b>976-403-876-1 Summa</b>		11470	6126		0	0	0	0	0							15	0	
58967084	976-403-878-2	TILOJEN RN:T 31:1-2 MAA-ALUE	976-403-878-2	TILOJEN RN:T 31:1-2 M	148	118	9248	0	0	0	0	0	148	118	0	0,00	0,00	isommat kylät	1		Tulvauhan alainen
			<b>976-403-878-2 Summa</b>		148	118		0	0	0	0	0							1	0	
58817920	976-403-9-1	HEIKANMÄKI	976-403-9-1	HEIKANMÄKI		0		1	0	1	0	0	0	0	1						
			<b>976-403-9-1 Summa</b>		0	0		1	0	1	0	0							0	0	
58967118	976-403-145-1	Marha	976-403-9-10	KIVINIEMI		0	10447	0	0	0	0	0	25	19	0						Ei rantavyöhykkeellä
271594078	976-403-145-1	Marha	976-403-9-10	KIVINIEMI	25	19	5992	0	0	0	0	0	25	19	0	0,00	0,00	saaret	x		Tulvauhan alainen, osaksi Natura-aluetta
			<b>976-403-9-10 Summa</b>		25	19		0	0	0	0	0							0	0	
58817519	976-403-9-43	TIENSUU	976-403-9-13	TIENSUU		0	2164	0	0	0	0	0	0	0	1						Tulvauhan alainen, Natura-aluetta
58817921	976-403-9-43	TIENSUU	976-403-9-13	TIENSUU		0		1	0	1	0	0	0	0	1						
			<b>976-403-9-13 Summa</b>		0	0		1	0	1	0	0							0	0	
210467155	976-403-9-51	Männikkö	976-403-9-14	RANTAKIVINIEMI		0	6941	0	1	0	0	1	684	387	1						-1
58856573	976-403-62-2	KAINUUN-VOIMA	976-403-9-14	RANTAKIVINIEMI	684	387	4553440	0	0	0	0	0	684	387	1	0,00	0,00	saaret	x		Tulvauhan alainen, osaksi Natura-aluetta
			<b>976-403-9-14 Summa</b>		684	387		0	1	0	0	1									-1
58817917	976-403-9-39	JOKIRANTA	976-403-9-20	RANTALA		0	6097	0	1	0	0	1	0	0	1						-1
58825526	976-403-9-40	RANTALA	976-403-9-20	RANTALA		0	570	0	0	0	0	0	0	0	1						Tulvauhan alainen, Natura-aluetta
			<b>976-403-9-20 Summa</b>		0	0		0	1	0	0	1									-1
58817638	976-403-9-48	KUMPULA	976-403-9-24	KUMPULA	79	59	18562	0	0	0	0	0	96	63	0	0,00	0,00				Tulvauhan alainen, osaksi Natura-aluetta
58817626	976-403-9-48	KUMPULA	976-403-9-24	KUMPULA	16	4	5343	0	0	0	0	0	96	63	0	0,00	0,00	saaret	x		Tulvauhan alainen, Natura-aluetta
			<b>976-403-9-24 Summa</b>		96	63		0	0	0	0	0									0
58817607	976-403-9-30	MÄKELÄ	976-403-9-30	MÄKELÄ		0	2613	0	0	0	0	0	0	0	0						Tulvauhan alainen, Natura-aluetta
			<b>976-403-9-30 Summa</b>		0	0		0	0	0	0	0									0
58817608	976-403-9-7	KUMMU	976-403-9-7	KUMMU	131	33	13321	0	0	0	0	0	131	33	0	0,00	0,00	saaret	x		Tulvauhan alainen, Natura-aluetta
			<b>976-403-9-7 Summa</b>		131	33		0	0	0	0	0									0
58817490	976-403-98-27	ERKINLAHTI	976-403-98-12	PONKA	61	61	18739	0	0	0	0	0	494	123	0	0,00	0,00				Tulvauhan alainen, Natura-aluetta
58967178	976-403-98-28	PONKA	976-403-98-12	PONKA		0	978	0	0	0	0	0	494	123	0						Tulvauhan alainen, Natura-aluetta
58967310	976-403-98-27	ERKINLAHTI	976-403-98-12	PONKA	62	62	6943	0	0	0	0	0	494	123	0	0,00	0,00	isommat kylät	1		1
58967166	976-403-98-29	ERKKILÄ	976-403-98-12	PONKA	370	0	10871	0	0	0	0	0	494	123	0	0,00	0,00	saaret	x		Tulvauhan alainen, Natura-aluetta
			<b>976-403-98-12 Summa</b>		494	123		0	0	0	0	0									1
58967309	976-403-98-13	ALASAARI	976-403-98-13	ALASAARI	111	105	87241	0	0	0	0	0	381	105	0	0,00	0,00	isommat kylät	1		1 Tilannumero muuttunut
58967332	976-403-98-13	ALASAARI	976-403-98-13	ALASAARI	269	0	7862	0	0	0	0	0	381	105	0	0,00	0,00	saaret	x		Tulvauhan alainen, Natura-aluetta
			<b>976-403-98-13 Summa</b>		381	105		0	0	0	0	0									1
58967311	976-403-98-19	RANTAPONKA	976-403-98-14	RANTAPONKA	22	22	26377	0	1	0	0	1	217	22	1	45,43	45,43	isommat kylät			-1
58967333	976-403-98-18	APAJA	976-403-98-																		

KOHDE_ID	TEKSTI_2	NIMI	EMATILA	EMATILA_NIMI	RANTA	MUUN	PINTA_ALA_m2	ASUIN	LOMA	P_AS	P_LO	RAK_YHT	EMA_RANTA	EMA_MUUN	EMA_RAKE	RAK_KM	RAK_KM_M	MIT_ALUE	Tilan mitoitus	Uudet rakennuspaikat	Huomautukset	
73895840	976-408-10-45	OSALA	976-408-10-22	MÄKILAUURI	47	47	13218	0	0	0	0	0	317	317	0	0,00	0,00	0,00	0	1	AT-alueita, ei rantavyöhykettä	
73895841	976-408-10-35	HAAPALA	976-408-10-22	MÄKILAUURI	40	40	14630	0	0	0	0	0	317	317	0	0,00	0,00	0,00	0	0	AT-alueita, ei rantavyöhykettä	
			<b>976-408-10-22 Summa</b>		317	317		0	0	0	0	0								2	0	
58825596	976-408-1-20	PIETARI	976-408-1-10	PIETARI	297	297	31157	0	0	0	0	0	562	375	0	0,00	0,00	0,00	x		Tulvauhan alainen	
58817697	976-408-1-20	PIETARI	976-408-1-10	PIETARI	265	78	75700	0	0	0	0	0	562	375	0	0,00	0,00	0,00	x		Tulvauhan alainen, Natura-alueita	
			<b>976-408-1-10 Summa</b>		562	375		0	0	0	0	0								0	0	
58817711	976-408-11-15	METSÄVAINIO	976-408-11-8	METSÄVAINIO	0	0	6560	0	0	0	0	0	394	394	2						Tulvauhan alainen, Natura-alueita	
58856921	976-408-11-15	METSÄVAINIO	976-408-11-8	METSÄVAINIO	0	0	14098	0	0	0	0	0	394	394	2						Ei rantavyöhykkeellä	
228703828	976-408-11-16	Riihikartano	976-408-11-8	METSÄVAINIO	0	0	4211	1	0	1	0	0	394	394	2						Ei rantavyöhykkeellä	
58856925	976-408-11-15	METSÄVAINIO	976-408-11-8	METSÄVAINIO	79	79	29907	0	0	0	0	0	394	394	2	0,00	0,00	0,00		1	Tulvauhan alainen	
58856647	976-408-11-15	METSÄVAINIO	976-408-11-8	METSÄVAINIO	176	176	18319	0	0	0	0	0	394	394	2	0,00	0,00	0,00	x		Tulvauhan alainen	
73895872	976-408-11-15	METSÄVAINIO	976-408-11-8	METSÄVAINIO	139	139	34420	1	0	1	0	0	394	394	2	0,00	0,00	0,00		2	maatilan suojavyöhyke estää rakennuspaikan	
			<b>976-408-11-8 Summa</b>		394	394		2	0	2	0	0								2	0	
73895873	976-408-12-10	NURMELA	976-408-12-10	NURMELA	0	0	4669	1	0	1	0	0	0	0	1							
			<b>976-408-12-10 Summa</b>		0	0		1	0	1	0	0									0	0
58856905	976-408-12-27	HIRSTIÖ	976-408-12-11	YLIHIRSTIÖ	0	0	18110	0	0	0	0	0	432	260	0						Ei rantavyöhykkeellä	
73894481	976-408-12-20	TAIKKO	976-408-12-11	YLIHIRSTIÖ	0	0	2012	0	0	0	0	0	432	260	0						Ei rantavyöhykkeellä	
58856909	976-408-12-27	HIRSTIÖ	976-408-12-11	YLIHIRSTIÖ	53	53	18033	0	0	0	0	0	432	260	0	0,00	0,00	0,00		1	Tulvauhan alainen	
58817694	976-408-12-25	YLIHIRSTIÖ	976-408-12-11	YLIHIRSTIÖ	54	13	19254	0	0	0	0	0	432	260	0	0,00	0,00	0,00	x		Tulvauhan alainen, Natura-alueita	
58817696	976-408-12-25	YLIHIRSTIÖ	976-408-12-11	YLIHIRSTIÖ	182	50	32298	0	0	0	0	0	432	260	0	0,00	0,00	0,00	x		Tulvauhan alainen, Natura-alueita	
73894482	976-408-12-27	HIRSTIÖ	976-408-12-11	YLIHIRSTIÖ	75	75	14514	0	0	0	0	0	432	260	0	0,00	0,00	0,00		1	AT-alueita, ei rantavyöhykettä	
73895874	976-408-12-25	YLIHIRSTIÖ	976-408-12-11	YLIHIRSTIÖ	68	68	18033	0	0	0	0	0	432	260	0	0,00	0,00	0,00		1	AT-alueita, ei rantavyöhykettä	
			<b>976-408-12-11 Summa</b>		432	260		0	0	0	0	0								2	0	
58856904	976-408-13-16	TARHA	976-408-13-10	TOIVOLA	2	1	9696	0	0	0	0	0	118	73	0	0,00	0,00	0,00		0	Ei rantavyöhykkeellä	
58856908	976-408-13-16	TARHA	976-408-13-10	TOIVOLA	28	26	8708	0	0	0	0	0	118	73	0	0,00	0,00	0,00		0	Tulvauhan alainen	
58817690	976-408-13-17	RANTATOIVOLA	976-408-13-10	TOIVOLA	28	7	14038	0	0	0	0	0	118	73	0	0,00	0,00	0,00	x		Tulvauhan alainen, Natura-alueita	
58817693	976-408-13-17	RANTATOIVOLA	976-408-13-10	TOIVOLA	28	7	8606	0	0	0	0	0	118	73	0	0,00	0,00	0,00	x		Tulvauhan alainen, Natura-alueita	
73894484	976-408-13-17	RANTATOIVOLA	976-408-13-10	TOIVOLA	32	32	11693	0	0	0	0	0	118	73	0	0,00	0,00	0,00		0	Tulvauhan alainen	
			<b>976-408-13-10 Summa</b>		118	73		0	0	0	0	0								1	0	
73894485	976-408-13-7	KOTIRANTA	976-408-13-7	KOTIRANTA	0	0	829	1	0	1	0	0	0	0	1							
			<b>976-408-13-7 Summa</b>		0	0		1	0	1	0	0									0	0
58856922	976-408-14-8	KIVIRANTA	976-408-14-5	KIVIRANTA	0	0	14100	0	0	0	0	0	121	121	0						ei rantavyöhykkeellä	
58856924	976-408-14-8	KIVIRANTA	976-408-14-5	KIVIRANTA	121	121	40827	0	0	0	0	0	121	121	0	0,00	0,00	0,00		1	Tulvauhan alainen	
			<b>976-408-14-5 Summa</b>		121	121		0	0	0	0	0								1	0	
58817698	976-408-14-20	Pirjetä 1	976-408-14-6	PIRJETÄ	187	47	46753	0	0	0	0	0	386	142	2	0,00	0,00	0,00	x		Tulvauhan alainen, Natura-alueita	
58817699	976-408-14-21	PIRJETÄ	976-408-14-6	PIRJETÄ	139	35	44398	0	0	0	0	0	386	142	2	0,00	0,00	0,00	x		Tulvauhan alainen, Natura-alueita	
73894486	976-408-14-21	PIRJETÄ	976-408-14-6	PIRJETÄ	40	40	12940	0	1	0	0	1	386	142	2	24,94	24,94	0,00		-1		
73894487	976-408-14-20	Pirjetä 1	976-408-14-6	PIRJETÄ	20	20	12884	1	0	1	0	0	386	142	2	0,00	0,00	0,00		0		
			<b>976-408-14-6 Summa</b>		386	142		1	1	1	0	1									0	0
73894494	976-408-17-44	ALA-MÄKELÄ	976-408-17-12	ALA-MÄKELÄ	26	26	8284	0	0	0	0	0	26	26	0	0,00	0,00	0,00		0	Tulvauhan alainen	
			<b>976-408-17-12 Summa</b>		26	26		0	0	0	0	0									0	0
73894493	976-408-17-41	MÄKELÄ	976-408-17-13	MÄKELÄ	26	26	7196	0	0	0	0	0	26	26	0	0,00	0,00	0,00		0	Tulvauhan alainen	
			<b>976-408-17-13 Summa</b>		26	26		0	0	0	0	0									0	0
73894496	976-408-17-16	YLIKUMPULA	976-408-17-3	KUMPULA	56	56	18162	0	0	0	0	0	56	56	0	0,00	0,00	0,00		1	Tulva ja melualue estävät rakennuspaikan osoittamisen	
			<b>976-408-17-3 Summa</b>		56	56		0	0	0	0	0									1	0
129290617	976-408-17-45	LAURILA	976-408-17-4	TORIKKA	53	53	18187	0	0	0	0	0	53	53	0	0,00	0,00	0,00		1	Tulva ja melualue estävät rakennuspaikan osoittamisen	
			<b>976-408-17-4 Summa</b>		53	53		0	0	0	0	0									1	0
73894497	976-408-17-5	MÄKI	976-408-17-5	MÄKI	0	0	3927	0	0	0	0	0	0	0	0						Tulvauhan alainen	
			<b>976-408-17-5 Summa</b>		0	0		0	0	0	0	0									0	0
58856943	976-408-18-10	KOIVULA	976-408-18-10	KOIVULA	0	0	18044	0	0	0	0	0	86	86	0						Ei rantavyöhykkeellä, tulvauhan ja melualue	
58856928	976-408-18-10	KOIVULA	976-408-18-10	KOIVULA	86	86	34754	0	0	0	0	0	86	86	0	0,00	0,00	0,00		1	Tulvauhan alainen	
			<b>976-408-18-10 Summa</b>		86	86		0	0	0	0	0									1	0
58856923	976-408-18-18	RAUTIO	976-408-18-12	RAUTIO	274	274	122751	0	0	0	0	0	274	274	0	0,00	0,00	0,00		3	Tulvauhan ja melualue estävät rakennuspaikan osoittamisen	
			<b>976-408-18-12 Summa</b>		274	274		0	0	0	0	0									3	0
58856963	976-408-19-72	TIIPERI	976-408-19-18	TIIPERI	0	0		0	0	0	0	0	46	46	1							
73895897	976-408-19-72	TIIPERI	976-408-19-18	TIIPERI	46	46	41584	1	0	0	0	1	46	46	1	21,78	21,78	0,00		0	asemakaavoitettava alue	
			<b>976-408-19-18 Summa</b>		46	46		1	0	0	0	1									0	0
73897557	976-408-19-73	HAKALA	976-408-19-21	HAKALA	117	117	27560	0	0	0	0	0	117	117	0	0,00	0,00	0,00		2	asemakaavoitettava alue	
			<b>976-408-19-21 Summa</b>		117	117		0	0	0	0	0									2	0
132600587	976-408-20-51	TUOVI	976-408-20-15	PÄIVÖLÄ	0	0	8321	0	0	0	0	0	507	326	0						Tulvauhan alainen, Natura-alueita	
132600597	976-408-20-53	RANTA-AJO	976-408-20-15	PÄIVÖLÄ	54	54	19425	0	0	0	0	0	507	326	0	0,00	0,00	0,00		1	Tulvauhan alainen	
132600555																						

KOHDE_ID	TEKSTI_2	NIMI	EMATILA	EMATILA_NIMI	RANTA	MUUN	PINTA_ALA_m2	ASUIN	LOMA	P_AS	P_LO	RAK_YHT	EMA_RANTA	EMA_MUUN	EMA_RAKE	RAK_KM	RAK_KM_M	MIT_ALUE	Tilan mitoitus	Uudet rakennuspaikat	Huomautukset		
58825597	976-408-25-38	LAMPINEN	976-408-25-18	LAMPINEN	58	58	8568	0	0	0	0	0	79	68	0	0,00	0,00		x		Tulvauhan alainen		
58817706	976-408-25-38	LAMPINEN	976-408-25-18	LAMPINEN	21	10	8098	0	0	0	0	0	79	68	0	0,00	0,00	saaret	x		Tulvauhan alainen, Natura-alue		
			976-408-25-18 Summa		79	68		0	0	0	0	0								0	0		
58825593	976-408-25-65	HARJU	976-408-25-25	HARJU	475	230	12933	0	0	0	0	0	498	241	0	0,00	0,00		x		Tulvauhan alainen		
58825500	976-408-25-65	HARJU	976-408-25-25	HARJU	23	11	7783	0	0	0	0	0	498	241	0	0,00	0,00	saaret	x		Tulvauhan alainen, Natura-alue		
			976-408-25-25 Summa		498	241		0	0	0	0	0								0	0		
58825589	976-408-25-69	KAISHANNU	976-408-25-27	KAISHANNU	60	60	4854	0	0	0	0	0	85	73	2	0,00	0,00		x		Tulvauhan alainen		
58825591	976-408-25-49	KAISLARANTA	976-408-25-27	KAISHANNU		0	1931	0	1	0	0	1	85	73	2					-1	Tulvauhan alainen		
58825592	976-408-25-50	YÖPÖLLÖ	976-408-25-27	KAISHANNU		0	1897	0	1	0	0	1	85	73	2					-1	Tulvauhan alainen		
58817705	976-408-25-69	KAISHANNU	976-408-25-27	KAISHANNU	25	12	8025	0	0	0	0	0	85	73	2	0,00	0,00	saaret	x		Tulvauhan alainen, Natura-alue		
			976-408-25-27 Summa		85	73		0	2	0	0	2								-2	0		
58825595	976-408-30-5	MYLLYRINNE	976-408-25-5	YLIRANTA	120	120	22024	0	0	0	0	0	120	120	0	0,00	0,00		x		Tulvauhan alainen		
			976-408-25-5 Summa		120	120		0	0	0	0	0									0	0	
58856920	976-408-26-21	AJOLA	976-408-26-21	AJOLA	52	52	21093	0	0	0	0	0	127	108	0	0,00	0,00	isommat kylät		1	Tulvauhan alainen		
58856966	976-408-26-21	AJOLA	976-408-26-21	AJOLA	75	56	15152	0	0	0	0	0	127	108	0	0,00	0,00	saaret	x		Tulvauhan alainen		
			976-408-26-21 Summa		127	108		0	0	0	0	0									1	0	
58817700	976-408-26-61	OJA & ANNA	976-408-26-29	OJA,ANNA	154	38	44575	0	0	0	0	0	459	318	1	0,00	0,00	saaret	x		Tulvauhan alainen, Natura-alue		
58856648	976-408-26-78	ELLELÄ	976-408-26-29	OJA,ANNA	306	280	24494	0	1	0	0	1	459	318	1	3,27	3,57	saaret	x		Tulvauhan alainen		
			976-408-26-29 Summa		459	318		0	1	0	0	1									0	0	
58856919	976-408-26-41	VUOPIORANTA	976-408-26-41	VUOPIORANTA		0	6078	0	0	0	0	0	0	0	0						Ei rantavyöhykkeellä, tulvauha ja melualue		
			976-408-26-41 Summa		0	0		0	0	0	0	0									0	0	
58856916	976-408-27-1	ORRELA	976-408-27-1	ORRELA		0		1	0	1	0	0	0	0	0	1							
			976-408-27-1 Summa		0	0		1	0	1	0	0										0	0
73894498	976-408-27-4	ONNELA	976-408-27-4	ONNELA		0	3584	1	0	1	0	0	0	0	1								
			976-408-27-4 Summa		0	0		1	0	1	0	0										0	0
73894490	976-408-27-6	ONNELA II	976-408-27-6	ONNELA II		0	1540	1	0	1	0	0	0	0	1								
			976-408-27-6 Summa		0	0		1	0	1	0	0										0	0
58856917	976-408-27-15	VAARA II	976-408-27-7	UUSITALO		0	10870	0	0	0	0	0	310	263	3								
73894489	976-408-27-34	SALMELA	976-408-27-7	UUSITALO		0	14246	0	0	0	0	0	310	263	3								
58856934	976-408-27-34	SALMELA	976-408-27-7	UUSITALO	33	33	12539	0	0	0	0	0	310	263	3	0,00	0,00	isommat kylät		0	Tulvauhan alainen		
58856935	976-408-27-30	PIETSALO	976-408-27-7	UUSITALO	35	35	13248	0	0	0	0	0	310	263	3	0,00	0,00	isommat kylät		0	Tulvauhan alainen		
58817695	976-408-27-32	Metsätila-Onnela	976-408-27-7	UUSITALO	81	34	27315	0	0	0	0	0	310	263	3	0,00	0,00	saaret	x		Tulvauhan alainen, Natura-alue		
73894488	976-408-27-25	JOKIRANTA	976-408-27-7	UUSITALO	48	48	2704	0	2	0	0	2	310	263	3	41,79	41,79	taajaman liepeet		-1	Tulvauhan alainen		
73894491	976-408-27-17	RANTALA	976-408-27-7	UUSITALO	60	60	13515	0	0	0	0	0	310	263	3	0,00	0,00	taajaman liepeet		1	Tulvauhan alainen		
73894492	976-408-27-29	KOIVULA	976-408-27-7	UUSITALO	53	53	14726	0	1	0	0	1	310	263	3	19,00	19,00	taajaman liepeet		0	Tulvauhan alainen		
			976-408-27-7 Summa		310	263		0	3	0	0	3									0	0	
58856915	976-408-5-14	PELTOLA	976-408-5-10	PELTOLA		0	5315	0	0	0	0	0	222	192	0						Ei rantavyöhykkeellä		
58856936	976-408-5-14	PELTOLA	976-408-5-10	PELTOLA	25	25	8763	0	0	0	0	0	222	192	0	0,00	0,00	isommat kylät		0	Tulvauhan alainen		
58817704	976-408-5-14	PELTOLA	976-408-5-10	PELTOLA	61	30	18806	0	0	0	0	0	222	192	0	0,00	0,00	saaret	x		Tulvauhan alainen, Natura-alue		
58856646	976-408-5-14	PELTOLA	976-408-5-10	PELTOLA	87	87	9388	0	0	0	0	0	222	192	0	0,00	0,00	saaret	x		Tulvauhan alainen		
73897527	976-408-5-14	PELTOLA	976-408-5-10	PELTOLA	50	50	9189	0	0	0	0	0	222	192	0	0,00	0,00	taajaman liepeet		1	asemakaavoitettava alue		
			976-408-5-10 Summa		222	192		0	0	0	0	0									1	0	
58856914	976-408-5-26	PYYKÖNEN	976-408-5-8	HAAVIKKO		0	7753	0	0	0	0	0	345	345	1						Ei rantavyöhykkeellä		
58856937	976-408-5-26	PYYKÖNEN	976-408-5-8	HAAVIKKO	25	25	10218	0	0	0	0	0	345	345	1	0,00	0,00	isommat kylät		0	Tulvauhan alainen		
58856645	976-408-5-29	HAAVIKKO	976-408-5-8	HAAVIKKO	260	260	30238	0	0	0	0	0	345	345	1	0,00	0,00	saaret	x		Tulvauhan alainen		
73897526	976-408-5-11	HUTTULA	976-408-5-8	HAAVIKKO	60	60	15777	0	1	0	0	1	345	345	1	16,75	16,75	taajaman liepeet		0	asemakaavoitettava alue		
			976-408-5-8 Summa		345	345		0	1	0	0	1									0	0	
58856643	976-408-6-26	RÄÄVI	976-408-6-10	RÄÄVI	133	133	16496	0	0	0	0	0	211	172	1	0,00	0,00	saaret	x		Tulvauhan alainen		
73897529	976-408-6-25	JOKIRANTA	976-408-6-10	RÄÄVI	77	39	6124	1	0	0	0	1	211	172	1	12,91	25,82	taajaman liepeet		-1	asemakaavoitettava alue		
			976-408-6-10 Summa		211	172		1	0	0	0	1									0	0	
58817703	976-408-6-23	HIETANEN	976-408-6-11	HIETANEN	33	17	12796	0	0	0	0	0	33	17	0	0,00	0,00	saaret	x		Tulvauhan alainen, Natura-alue		
			976-408-6-11 Summa		33	17		0	0	0	0	0									0	0	
58856944	976-408-6-16	RÄÄVI I	976-408-6-13	HARJU		0	5692	0	0	0	0	0	0	0	0						Tulvauhan alainen		
			976-408-6-13 Summa		0	0		0	0	0	0	0									0	0	
73895779	976-408-6-14	KOTIRANTA	976-408-6-14	KOTIRANTA		0		0	0	0	0	0	0	0	0						asemakaavoitettava alue		
			976-408-6-14 Summa		0	0		0	0	0	0	0									0	0	
58856913	976-408-6-27	JÄRVELÄ	976-408-6-7	YLIVAINIO		0	9473	0	0	0	0	0	252	235	1						Ei rantavyöhykkeellä		
58856938	976-408-6-27	JÄRVELÄ	976-408-6-7	YLIVAINIO	25	25	9483	0	0	0	0	0	252	235	1	0,00	0,00	isommat kylät		0	Tulvauhan alainen		
58825501	976-408-6-27	JÄRVELÄ	976-408-6-7	YLIVAINIO	35	18	11828	0	0	0	0	0	252	235	1	0,00	0,00	saaret	x		Tulvauhan alainen, Natura-alue		
58856644	976-408-6-27	JÄRVELÄ	976-408-6-7	YLIVAINIO	137	137	15982	0	0	0	0	0	252	235	1	0,00	0,00	saaret	x		Tulvauhan alainen		
73897528	976-408-6-19	YLIVAINIO	976-408-6-7	YLIVAINIO	54	54	15011	1	0	0	0	1	252	235	1	18,38	18,38	taajaman liepeet		0	asemakaavoitettava alue		
			976-408-6-7 Summa		252	235		1	0	0	0	1									0	0	
73897504	976-408-7-22	TOHTORILA	976-408-7-2	TOHTORILA																			



# Emätilaselvitys

Tengeliöjoki ja  
Portimojärvi



KOHDE_ID	TEKSTI_2	NIMI	EMATILA	EMATILA_NIMI	PINTA_ALA_m2	RANTA	MUUN	ASUIN	LOMA	P_AS	P_LO	RAK_YHT	EMA_RANTA	EMA_MUUN	EMA_RAKE	RAK_KM	RAK_KM_M	MIT_ALUE	Tilan mitoitus	Uudet rakennuspaikat	Huomautukset
58959944	976-415-18-19	FILPPA I	854-401-18-14	FILPPA	15263	76	57	0	0	0	0	0	76	57	0	0,00	0,00	vapaat	0	0	Tulvauhan alainen
			<b>854-401-18-14 Summa</b>			76	57	0	0	0	0	0							0	0	
58959945	976-415-18-3	POIKKITORNIO	854-401-18-3	POIKKITORNIO	13497	0	0	0	0	0	0	0	0	0	0				0	0	Tulvauhan alainen
			<b>854-401-18-3 Summa</b>			0	0	0	0	0	0	0							0	0	
58959946	976-401-99-4	MIKAEL	976-401-14-36	JAMA	26316	53	40	0	0	0	0	0	53	40	0	0,00	0,00	vapaat	0	0	Tulvauhan alainen
			<b>976-401-14-36 Summa</b>			53	40	0	0	0	0	0							0	0	
58959894	976-404-10-14	YLINENPÄÄ	976-404-10-14	YLINENPÄÄ	1459	0	0	0	0	0	0	0	0	0	0				0	0	Tulvauhan alainen
			<b>976-404-10-14 Summa</b>			0	0	0	0	0	0	0							0	0	
58959897	976-404-11-45	TOIMELA	976-404-11-12	TOIMELA	15443	0	0	0	0	0	0	0	0	0	0				0	0	Tulvauhan alainen
			<b>976-404-11-12 Summa</b>			0	0	0	0	0	0	0							0	0	
58959896	976-404-11-33	ERKKILÄ	976-404-11-6	ERKKILÄ	45149	0	0	0	0	0	0	0	0	0	0				0	0	Tulvauhan alainen
			<b>976-404-11-6 Summa</b>			0	0	0	0	0	0	0							0	0	
58959899	976-404-12-27	OSMOLA	976-404-12-27	OSMOLA	8473	0	0	0	0	0	0	0	0	0	0				0	0	Tulvauhan alainen
			<b>976-404-12-27 Summa</b>			0	0	0	0	0	0	0							0	0	
58959898	976-404-12-68	ERKHEIKKI	976-404-12-43	ERKHEIKKI	27557	0	0	0	0	0	0	0	0	0	0				0	0	Tulvauhan alainen
58959898	976-404-12-68	ERKHEIKKI	976-404-12-43	ERKHEIKKI	27557	0	0	0	0	0	0	0	0	0	0				0	0	Tulvauhan alainen
			<b>976-404-12-43 Summa</b>			0	0	0	0	0	0	0							0	0	
58959900	976-404-12-74	LEEVINTÖRMÄ	976-404-13-10	TÖYRÄ	26883	0	0	0	0	0	0	0	25	19	0				0	0	Tulvauhan alainen
58959902	976-404-12-74	LEEVINTÖRMÄ	976-404-13-10	TÖYRÄ	25190	25	19	0	0	0	0	0	25	19	0	0,00	0,00	vapaat	0	0	Tulvauhan alainen
			<b>976-404-13-10 Summa</b>			25	19	0	0	0	0	0							0	0	
58959904	976-404-14-21	KESKITALO	976-404-14-16	KESKITALO	21787	61	46	0	0	0	0	0	61	46	0	0,00	0,00	vapaat	0	0	Tulvauhan alainen
			<b>976-404-14-16 Summa</b>			61	46	0	0	0	0	0							0	0	
58959905	976-404-14-18	TUOMA	976-404-14-18	TUOMA	19917	41	31	0	0	0	0	0	41	31	0	0,00	0,00	vapaat	0	0	Tulvauhan alainen
			<b>976-404-14-18 Summa</b>			41	31	0	0	0	0	0							0	0	
58959903	976-404-14-24	ALATUOMA	976-404-14-2	ALATUOMA	42517	67	50	0	0	0	0	0	67	50	0	0,00	0,00	vapaat	0	0	Tulvauhan alainen
			<b>976-404-14-2 Summa</b>			67	50	0	0	0	0	0							0	0	
58959909	976-404-15-27	JÄNKKÄVAINIO	976-404-15-27	JÄNKKÄVAINIO	8296	14	11	0	0	0	0	0	14	11	0	0,00	0,00	vapaat	0	0	Tulvauhan alainen
			<b>976-404-15-27 Summa</b>			14	11	0	0	0	0	0							0	0	
58959907	976-404-15-28	KAITALA	976-404-15-28	KAITALA	8882	14	11	0	0	0	0	0	14	11	0	0,00	0,00	vapaat	0	0	Tulvauhan alainen
			<b>976-404-15-28 Summa</b>			14	11	0	0	0	0	0							0	0	
58959908	976-404-15-29	HOIKKALA	976-404-15-29	HOIKKALA	8154	13	10	0	0	0	0	0	13	10	0	0,00	0,00	vapaat	0	0	Tulvauhan alainen
			<b>976-404-15-29 Summa</b>			13	10	0	0	0	0	0							0	0	
58959910	976-404-15-30	KATKOLA	976-404-15-30	KATKOLA	5772	16	12	0	0	0	0	0	16	12	0	0,00	0,00	vapaat	0	0	Tulvauhan alainen
			<b>976-404-15-30 Summa</b>			16	12	0	0	0	0	0							0	0	
58959911	976-404-15-31	JATKOLA	976-404-15-31	JATKOLA	3043	0	0	0	0	0	0	0	0	0	0				0	0	Tulvauhan alainen
			<b>976-404-15-31 Summa</b>			0	0	0	0	0	0	0							0	0	
58959906	976-404-15-38	MATTI	976-404-15-38	MATTI	34671	56	42	0	0	0	0	0	56	42	0	0,00	0,00	vapaat	0	0	Tulvauhan alainen, tilannumero muuttunut
			<b>976-404-15-38 Summa</b>			56	42	0	0	0	0	0							0	0	
58959912	976-404-16-16	VANHATALO	976-404-16-1	VANHATALO	26761	55	41	0	0	0	0	0	55	41	0	0,00	0,00	vapaat	0	0	Tulvauhan alainen
			<b>976-404-16-1 Summa</b>			55	41	0	0	0	0	0							0	0	
58959915	976-404-16-12	ANTINMAA	976-404-16-12	ANTINMAA	31747	61	45	0	0	0	0	0	61	45	0	0,00	0,00	vapaat	0	0	Tulvauhan alainen
			<b>976-404-16-12 Summa</b>			61	45	0	0	0	0	0							0	0	
58959913	976-404-19-37	VESALA I	976-404-19-11	VESALA I	5157	0	0	0	0	0	0	0	0	0	0				0	0	Tulvauhan alainen
			<b>976-404-19-11 Summa</b>			0	0	0	0	0	0	0							0	0	
58959901	976-404-23-0	TUOMELA	976-404-23-0	TUOMELA	53760	0	0	0	0	0	0	0	0	0	0				0	0	Tulvauhan alainen
			<b>976-404-23-0 Summa</b>			0	0	0	0	0	0	0							0	0	
58964712	976-404-876-1	KAULIRANNAN JAKOKUNN	976-404-876-1	KAULIRANNAN JAKOKUNN	17611	4	3	0	0	0	0	0	4	3	0	0,00	0,00	vapaat	0	0	Tulvauhan alainen
			<b>976-404-876-1 Summa</b>			4	3	0	0	0	0	0							0	0	
201103103	976-404-9-25	Alapuranen	976-404-9-7	MÄKI	46238	0	0	0	0	0	0	0	0	0	0				0	0	Tulvauhan alainen
			<b>976-404-9-7 Summa</b>			0	0	0	0	0	0	0							0	0	
58959986	976-405-10-18	VANHATALO	976-405-10-1	VANHATALO	19478	66	66	0	0	0	0	0	66	66	0	0,00	0,00	vapaat	0	0	Tulvauhan alainen, tilannumero muuttunut
			<b>976-405-10-1 Summa</b>			66	66	0	0	0	0	0							0	0	
58959973	976-405-32-2	KOLMIO	976-405-10-14	HEINÄLÄ	16533	49	49	0	0	0	0	0	49	49	0	0,00	0,00	vapaat	0	0	Tulvauhan alainen
			<b>976-405-10-14 Summa</b>			49	49	0	0	0	0	0							0	0	
58964655	976-405-11-82	KOTITILA	976-405-11-13	NIVANNISKA		0	1	0	0	0	0	1	71	53	3				-1	0	
58964656	976-405-11-83	NIVANNISKA	976-405-11-13	NIVANNISKA		0	0	0	0	0	0	0	71	53	3					0	Ei rantarakentamista
58964654	976-405-11-83	NIVANNISKA	976-405-11-13	NIVANNISKA		71	53	0	2	0	0	2	71	53	3	28,32	37,76	pienemmat kylät	-2	0	
			<b>976-405-11-13 Summa</b>			71	53	1	2	0	0	3							-3	0	
59081040	976-405-11-93	KALLIVAARA	976-405-11-15	KALLIVAARA		0	0	0	0	0	0	0	0	0	0					0	Kaava-alueen rajalla, vain pieni osa palstaa kaava-alueella
59081040	976-405-11-93	KALLIVAARA	976-405-11-15	KALLIVAARA		0	0	0	0	0	0	0	0	0	0					0	Kaava-alueen rajalla, vain pieni osa palstaa kaava-alueella
			<b>976-405-11-15 Summa</b>			0	0	0	0	0	0	0							0	0	Rakentamista kaava-alueen ulkopuolella
58964647	976-405-11-91	SALONLISÄ	976-405-11-19	SALOMAA II	4492	55	41	0	0	0	0	0	55	41	0	0,00	0,00	pienemmat kylät	0	0	Palsta pääosin tulvauhan alla
			<b>976-405-11-19 Summa</b>			55	41	0	0	0	0	0							0	0	
58964651	976-405-11-105	SOINTULA	976-405-11-22	SOINTULA		0	0	0	0	0	0	0	37	37	0					0	rakentaminen rantavyöhykkeen ulkopuolelle
59089190	976-405-11-104	SOINTULA II	976-405-11-22	SOINTULA		37	37	0	0	0	0	0	37	37	0	0,00	0,00	haja-asutus	0	1	tasapuolisuusperiaate
			<b>976-405-11-22 Summa</b>																		

KOHDE_ID	TEKSTI_2	NIMI	EMATILA	EMATILA_NIMI	PINTA_ALA_m2	RANTA	MUUN	ASUIN	LOMA	P_AS	P_LO	RAK_YHT	EMA_RANTA	EMA_MUUN	EMA_RAKE	RAK_KM	RAK_KM_M	MIT_ALUE	Tilan mitoitus	Uudet rakennuspaikat	Huomautukset
58964659	976-405-11-96	AAVARANTA	976-405-11-35	TEKOMAA		35	26	0	0	0	0	0	35	26	1	0,00	0,00	pienemmat kylät	0	1	Tasapuolisuus, rakentamista ympärillä, sopii rakentamiselle, emätilan muille palstoille ei pystytä osoittamaan uusia rakennuspaikkoja
			976-405-11-35 Summa			35	26	1	0	1	0	0							0	1	
59081128	976-405-11-37	LAPINLAHTI	976-405-11-37	LAPINLAHTI		65	65	0	0	0	0	0	65	65	0	0,00	0,00	haja-asutus	1	1	Aiemman osayleiskaavan mukaisesti
			976-405-11-37 Summa			65	65	0	0	0	0	0							1	1	
120930195	976-401-12-68	Tikkanen	976-405-11-38	LOIMAA				0	0	0	0	0	0	0	0	0	0				Ei rantarakentamista
120930200	976-401-12-69	Kreivi	976-405-11-38	LOIMAA				0	0	0	0	0	0	0	0	0	0				Ei rantarakentamista
			976-405-11-38 Summa			0	0	0	0	0	0	0							0	0	
59081034	976-405-11-4	HIETALAHTI	976-405-11-4	HIETALAHTI		202	202	0	1	0	0	1	202	202	1	4,94	4,94	haja-asutus	0		
			976-405-11-4 Summa			202	202	0	1	0	0	1							0	0	
58964638	976-405-11-123	OSSINMAA	976-405-11-40	KAISAMAA				0	0	0	0	0	67	50	2						Ei rantarakentamista
58964646	976-405-11-102	JOKIRANTA	976-405-11-40	KAISAMAA	5199	67	50	0	2	0	0	2	67	50	2	29,88	39,84	pienemmat kylät	-2		
			976-405-11-40 Summa			67	50	0	2	0	0	2							-2	0	
59081036	976-405-11-42	LITTIÄISHARJU	976-405-11-42	LITTIÄISHARJU				0	0	0	0	0	0	0	0						Ei rantarakentamista
			976-405-11-42 Summa			0	0	0	0	0	0	0							0	0	
180712418	976-405-11-43	SALOMAA	976-405-11-43	SALOMAA				0	0	0	0	0	78	59	1						pieni palstanosa
180712473	976-405-11-43	SALOMAA	976-405-11-43	SALOMAA				0	0	0	0	0	78	59	1						Ei rantarakentamista
58964650	976-405-11-43	SALOMAA	976-405-11-43	SALOMAA	37003	78	59	1	0	1	0	0	78	59	1	0,00	0,00	pienemmat kylät	0		
			976-405-11-43 Summa			78	59	1	0	1	0	0							0	0	
59081042	976-405-11-45	LILJAMAA	976-405-11-45	LILJAMAA				0	0	0	0	0	0	0	0						pieni palstanosa kaava-alueella
			976-405-11-45 Summa			0	0	0	0	0	0	0							0	0	
58964657	976-405-11-46	KULMIO	976-405-11-46	KULMIO				0	0	0	0	0	0	0	0						Rakennus? Palstan pinta-ala ei riitä rakentamiselle
			976-405-11-46 Summa			0	0	0	0	0	0	0							0	0	
58964658	976-405-11-47	SORTOLA	976-405-11-47	SORTOLA				0	0	0	0	0	0	0	0						Ei rantarakentamista
			976-405-11-47 Summa			0	0	0	0	0	0	0							0	0	
58959948	976-405-1-32	VUOPIO	976-405-1-17	VUOPIO	11759	20	15	0	0	0	0	0	20	15	0	0,00	0,00	vapaat	0		Tulvauhan alainen
			976-405-1-17 Summa			20	15	0	0	0	0	0							0	0	
306252288	976-405-1-38	Mäkitalo	976-405-1-18	Mäkitalo II	11266	17	12	0	0	0	0	0	17	12	0	0,00	0,00	vapaat	0		Tulvauhan alainen
			976-405-1-18 Summa			17	12	0	0	0	0	0							0	0	
58959989	976-405-1-3	RANTATALO	976-405-1-3	RANTATALO	14178	36	27	0	0	0	0	0	36	27	0	0,00	0,00	vapaat	0		Tulvauhan alainen
			976-405-1-3 Summa			36	27	0	0	0	0	0							0	0	
58959950	976-405-1-27	VÄLITALO	976-405-1-4	VÄLITALO	13167	30	23	0	0	0	0	0	30	23	0	0,00	0,00	vapaat	0		Tulvauhan alainen
			976-405-1-4 Summa			30	23	0	0	0	0	0							0	0	
58959952	976-405-2-11	YLÄMAA	976-405-2-11	YLÄMAA	17260	47	36	0	0	0	0	0	47	36	0	0,00	0,00	vapaat	0		Tulvauhan alainen
			976-405-2-11 Summa			47	36	0	0	0	0	0							0	0	
58959954	976-405-2-55	Lehtopuisto	976-405-2-18	LEHTOKUMPU	37707	86	65	0	0	0	0	0	86	65	0	0,00	0,00	vapaat	0		Tulvauhan alainen
			976-405-2-18 Summa			86	65	0	0	0	0	0							0	0	
58959960	976-405-4-23	TELE	976-405-4-23	TELE	601			0	0	0	0	0	0	0	0						Tulvauhan alainen
			976-405-4-23 Summa			0	0	0	0	0	0	0							0	0	
58959959	976-405-4-24	JUNTTILA	976-405-4-24	JUNTTILA	8733	21	16	0	0	0	0	0	21	16	0	0,00	0,00	vapaat	0		Tulvauhan alainen
			976-405-4-24 Summa			21	16	0	0	0	0	0							0	0	
58959969	976-405-5-1	POIKKITORNIO	976-405-5-1	POIKKITORNIO	53111	209	115	0	0	0	0	0	209	115	0	0,00	0,00	vapaat	0		Tulvauhan alainen
			976-405-5-1 Summa			209	115	0	0	0	0	0							0	0	
167158606	976-405-10-28	KAIJALA	976-405-5-24	LAITAPELTO	51220			0	0	0	0	0	831	561	0						Ei rantarakentamista
167158612	976-405-10-29	PERTTILÄ	976-405-5-24	LAITAPELTO	45776	80	60	0	0	0	0	0	831	561	0	0,00	0,00	pienemmat kylät	0	1	
167158603	976-405-10-27	LEENALA	976-405-5-24	LAITAPELTO	29189	168	126	0	0	0	0	0	831	561	0	0,00	0,00	vapaat	1		Tulvauhan alainen
167158617	976-405-10-30	RAHTUNEN	976-405-5-24	LAITAPELTO	32567	424	256	0	0	0	0	0	831	561	0	0,00	0,00	vapaat	1		Tulvauhan alainen
167167089	976-405-10-32	UUSITALO II	976-405-5-24	LAITAPELTO	76533	160	120	0	0	0	0	0	831	561	0	0,00	0,00	vapaat	0	1	Emätilan oikeuksista
			976-405-5-24 Summa			831	561	0	0	0	0	0							2	2	
58959971	976-405-6-11	RISUKORPI	976-405-6-11	RISUKORPI	15600	46	35	0	0	0	0	0	46	35	0	0,00	0,00	vapaat	0		Tulvauhan alainen
			976-405-6-11 Summa			46	35	0	0	0	0	0							0	0	
58959970	976-405-6-51	JOONANMAA	976-405-6-43	KETOLA	25402	79	60	0	0	0	0	0	79	60	0	0,00	0,00	vapaat	0		Tulvauhan alainen
			976-405-6-43 Summa			79	60	0	0	0	0	0							0	0	
58959972	976-405-6-5	PETTÄISKORPI	976-405-6-5	PETTÄISKORPI	17635	57	57	0	0	0	0	0	57	57	0	0,00	0,00	vapaat	0		Tulvauhan alainen
			976-405-6-5 Summa			57	57	0	0	0	0	0							0	0	
67995745	976-871-1-5	Rautatiealue	976-405-871-2	RAUTATIEALUE	132164	106	52	0	0	0	0	0	106	52	0	0,00	0,00	vapaat	0		Rautatie
			976-405-871-2 Summa			106	52	0	0	0	0	0							0	0	
58964699	976-405-876-1	KUIVAKANKAAN JAKOKUN	976-405-876-1	KUIVAKANKAAN JAKOKUN	52959			0	0	0	0	0	29	20	0						Tulvauhan alainen
58959987	976-405-876-1	KUIVAKANKAAN JAKOKUN	976-405-876-1	KUIVAKANKAAN JAKOKUN	44147	13	9	0	0	0	0	0	29	20	0	0,00	0,00	vapaat	0		Tulvauhan alainen
58964713	976-405-876-1	KUIVAKANKAAN JAKOKUN	976-405-876-1	KUIVAKANKAAN JAKOKUN	19175	15	11	0	0	0	0	0	29	20	0	0,00	0,00	vapaat	0		Tulvauhan alainen
			976-405-876-1 Summa			29	20	0	0	0	0	0							0	0	
58964633	976-405-9-29	TOIVOLA	976-405-9-29	TOIVOLA				0	0	0	0	0	0	0	0						Tiealue
			976-405-9-29 Summa			0	0	0	0	0	0	0							0	0	
58959799	976-405-9-88	AIMOLA	976-405-9-43	AIMOLA	135311			0	0	0	0	0	0	0	0	0,00	0,00				Ei rantarakentamista
			976-405-9-43 Summa			0	0	0	0	0	0	0							0	0	
58959803	976-405-9-94	LEHTOMAA	976-405-9-45	LEHTOMAA	104361	172	117	0	0	0	0	0	172	117	0	0,00	0,00	vapaat	0		Palstan kaava-alueelle ulottuvalta osalta tulvauhan alainen
			976-405-9-45 Summa			172	117	0	0	0	0	0									

KOHDE_ID	TEKSTI_2	NIMI	EMATILA	EMATILA_NIMI	PINTA_ALA_m2	RANTA	MUUN	ASUIN	LOMA	P_AS	P_LO	RAK_YHT	EMA_RANTA	EMA_MUUN	EMA_RAKE	RAK_KM	RAK_KM_M	MIT_ALUE	Tilan mitoitus	Uudet rakennuspaikat	Huomautukset	
73907165	976-409-1-24	VAARANIEMI	976-409-1-14	VAARANIEMI	1117	25	13	0	0	0	0	0	664	321		1	0,00	0,00	vapaat	0	0	palstan pinta-ala ei riitä
			<b>976-409-1-14 Summa</b>			443	155	1	0	1	0	0								1	0	
73907167	976-409-1-15	TULLINMÄKI	976-409-1-15	TULLINMÄKI		0	0	1	0	1	0	0	0	0	1					0	0	
			<b>976-409-1-15 Summa</b>			0	0	1	0	1	0	0								0	0	
58964296	976-403-170-0	KALLIJÄRVI	976-409-1-18	AAVASAKSA	13221	171	155	0	0	0	0	0	516	361	1	0,00	0,00	vapaat	1	1	Tulvauhan alainen	
58964303	976-409-1-28	AAVASAKSA	976-409-1-18	AAVASAKSA	118207	179	123	1	0	1	0	0	516	361	1	0,00	0,00	vapaat	0	1	Emätilan oikeuksista	
			<b>976-409-1-18 Summa</b>			350	278	1	0	1	0	0								1	1	
73907205	976-409-2-10	TIEMAA I	976-409-2-10	TIEMAA I		0	0	0	0	0	0	0	0	0	0					0	0	Ei rantarakentamista
			<b>976-409-2-10 Summa</b>			0	0	0	0	0	0	0								0	0	
59089289	976-409-2-51	HEIKKA	976-409-2-25	HEIKKA		0	0	0	0	0	0	0	99	75	1					0	0	Ei rantarakentamista
73907169	976-409-2-51	HEIKKA	976-409-2-25	HEIKKA		0	1	0	0	1	0	0	99	75	1					0	0	Tilannumero muuttunut
58959992	976-409-2-51	HEIKKA	976-409-2-25	HEIKKA	31723	99	75	0	0	0	0	0	99	75	1	0,00	0,00	vapaat	0	0	Tulvauhan alainen	
			<b>976-409-2-25 Summa</b>			99	75	1	0	1	0	0								0	0	
73907204	976-409-2-11	TIEMAA II	976-409-2-4	ONNELA		0	0	0	0	0	0	0	0	0	0					0	0	Ei rantarakentamista
238219278	976-409-2-54	Mäkisalmeja	976-409-2-4	ONNELA		0	0	0	0	0	0	0	0	0	0					0	0	Ei rantarakentamista
			<b>976-409-2-4 Summa</b>			0	0	0	0	0	0	0								0	0	
59089323	976-409-2-7	RANTALA	976-409-2-7	RANTALA		0	0	0	0	0	0	0	172	172	0					0	0	Ei rantarakentamista
59089319	976-409-2-7	RANTALA	976-409-2-7	RANTALA		172	172	0	0	0	0	0	172	172	0	0,00	0,00	vapaat	1	1	Ei rantavyöhykkeellä	
			<b>976-409-2-7 Summa</b>			172	172	0	0	0	0	0								1	1	
59089357	976-409-2-47	KETOLA	976-409-2-8	KETOLA		204	204	0	0	0	0	0	204	204	0					1	1	Ei rantarakentamista, tilannumero muuttunut
59089320	976-409-2-46	MUHALA	976-409-2-8	KETOLA		204	204	0	0	0	0	0	204	204	0	0,00	0,00	vapaat	1	1	Ei rantavyöhykkeellä	
			<b>976-409-2-8 Summa</b>			204	204	0	0	0	0	0								1	1	
58964288	976-409-3-47	TÖRMÄLÄ	976-409-3-12	KINNUNEN	16017	42	42	0	0	0	0	0	453	435	0	0,00	0,00	vapaat	0	0	Tulvauhan alainen	
58964305	976-409-3-47	TÖRMÄLÄ	976-409-3-12	KINNUNEN	74912	97	79	0	0	0	0	0	453	435	0	0,00	0,00	vapaat	0	0	Tulvauhan alainen	
58964306	976-409-3-43	VUORJOKI	976-409-3-12	KINNUNEN	40492	153	153	0	0	0	0	0	453	435	0	0,00	0,00	vapaat	1	1	Tulvauhan alainen	
58964307	976-409-3-53	KINNUNEN	976-409-3-12	KINNUNEN	22830	120	120	0	0	0	0	0	453	435	0	0,00	0,00	vapaat	0	0	rautatien suoja-alueetta, tilannumero muuttunut	
58964309	976-409-3-32	NÄRKIN VARASTOPAikka	976-409-3-12	KINNUNEN	575	41	41	0	0	0	0	0	453	435	0	0,00	0,00	vapaat	0	0	Tulvauhan alainen	
			<b>976-409-3-12 Summa</b>			453	435	0	0	0	0	0								2	0	
59089351	976-409-3-17	OLLOSENMÄKI	976-409-3-2	MÄKI		0	0	0	0	0	0	0	321	321	2					0	0	Ei rantarakentamista
59089352	976-409-3-24	MÄKI	976-409-3-2	MÄKI		0	1	0	0	1	0	0	321	321	2					0	0	
59089354	976-409-3-26	LAURINMAA	976-409-3-2	MÄKI		0	0	0	0	0	0	0	321	321	2					0	0	Ei rantarakentamista
59089355	976-409-3-27	KUUSIMÄKI	976-409-3-2	MÄKI		0	0	0	0	0	0	0	321	321	2					0	0	Ei rantarakentamista
59089356	976-409-3-25	PUISTORANTA	976-409-3-2	MÄKI		0	1	0	0	1	0	0	321	321	2					0	0	
59089318	976-409-3-24	MÄKI	976-409-3-2	MÄKI		321	321	0	0	0	0	0	321	321	2	0,00	0,00	vapaat	1	1	Ei rantavyöhykkeellä	
			<b>976-409-3-2 Summa</b>			321	321	2	0	2	0	0								1	0	
58959998	976-409-4-110	ANTTI	976-409-4-5	ANTTI	2325	0	0	0	0	0	0	0	154	13	0					0	0	Tulvauhan alainen
58964743	976-409-4-110	ANTTI	976-409-4-5	ANTTI	3010	136	0	0	0	0	0	0	154	13	0	0,00		saaret	0	0	Tulvauhan alainen	
167297920	976-409-4-110	ANTTI	976-409-4-5	ANTTI	148	18	13	0	0	0	0	0	154	13	0	0,00	0,00	vapaat	0	0	Tulvauhan alainen	
			<b>976-409-4-5 Summa</b>			154	13	0	0	0	0	0								0	0	
58964299	976-409-11-9	RANTALA	976-409-4-6	PERTTULA	4521	259	0	0	0	0	0	0	779	256	2	0,00		saaret	0	0	Tulvauhan alainen	
58964300	976-409-11-9	RANTALA	976-409-4-6	PERTTULA	4859	212	106	1	0	0	0	1	779	256	2	4,73	9,45	saaret	0	0		
58964314	976-409-11-17	KALLIOLA	976-409-4-6	PERTTULA	1423	61	0	0	0	0	0	0	779	256	2	0,00		saaret	0	0	Tulvauhan alainen	
58959991	976-409-11-3	ONNELA	976-409-4-6	PERTTULA	29750	107	80	0	0	0	0	0	779	256	2	0,00	0,00	vapaat	0	0	Tulvauhan alainen	
58959997	976-409-11-17	KALLIOLA	976-409-4-6	PERTTULA	4651	41	31	0	0	0	0	0	779	256	2	0,00	0,00	vapaat	0	0	Tulvauhan alainen	
58964298	976-409-11-9	RANTALA	976-409-4-6	PERTTULA	1682	65	25	0	0	0	0	0	779	256	2	0,00	0,00	vapaat	0	0	Tulvauhan alainen	
73907166	976-409-11-8	KULLUVAARA	976-409-4-6	PERTTULA	4337	35	14	1	0	0	0	1	779	256	2	28,86	72,55	vapaat	-1	0		
			<b>976-409-4-6 Summa</b>			779	256	2	0	0	0	2								0	0	
58964313	976-409-4-104	ALA-ANTTI	976-409-4-63	ALA-ANTTI	1226	100	0	0	0	0	0	0	148	36	0	0,00		saaret	x	0	0	Tulvauhan alainen
58959996	976-409-4-104	ALA-ANTTI	976-409-4-63	ALA-ANTTI	7060	48	36	0	0	0	0	0	148	36	0	0,00	0,00	vapaat	0	0	Tulvauhan alainen	
			<b>976-409-4-63 Summa</b>			148	36	0	0	0	0	0								0	0	
59089322	976-409-5-50	ONNELA	976-409-5-10	ONNELA		0	0	0	0	0	0	0	130	130	1					0	0	Ei rantarakentamista
59089324	976-409-5-50	ONNELA	976-409-5-10	ONNELA		130	130	0	1	0	0	1	130	130	1	7,67	7,67	haja-asutus	0	0		
			<b>976-409-5-10 Summa</b>			130	130	0	1	0	0	1								0	0	
59089346	976-409-5-6	KOIVUNIEMI	976-409-5-6	KOIVUNIEMI		0	0	0	0	0	0	0	136	136	0					0	0	Ei rantarakentamista
59089325	976-409-5-6	KOIVUNIEMI	976-409-5-6	KOIVUNIEMI		136	136	0	0	0	0	0	136	136	0	0,00	0,00	haja-asutus	1	1	Ei rantavyöhykkeellä	
			<b>976-409-5-6 Summa</b>			136	136	0	0	0	0	0								1	0	
59053915	976-410-1-1	UUSIMAA	976-410-1-1	UUSIMAA		74	37	1	0	0	0	0	74	37	1					0	0	Ei rantarakentamista
59053956	976-410-1-1	UUSIMAA	976-410-1-1	UUSIMAA		74	37	1	0	0	0	1	74	37	1	13,52	27,03	haja-asutus	-1	-1		
			<b>976-410-1-1 Summa</b>			74	37	1	0	0	0	1								-1	0	
59081052	976-410-42-0	SALONMÄKI	976-410-1-10	VESALA		0	0	0	0	0	0	0	180	180	0					0	0	Ei rantarakentamista
59089374	976-410-42-0	SALONMÄKI	976-410-1-10	VESALA		180	180	0	0	0	0	0	180	180	0	0,00	0,00	haja-asutus	1	1	pinta-ala ja palstan leveys eivät riitä	
			<b>976-410-1-10 Summa</b>			180	180	0	0	0	0	0								1	0	
59053104	976-410-1-93																					



KOHDE_ID	TEKSTI_2	NIMI	EMATILA	EMATILA_NIMI	PINTA_ALA_m2	RANTA	MUUN	ASUIN	LOMA	P_AS	P_LO	RAK_YHT	EMA_RANTA	EMA_MUUN	EMA_RAKE	RAK_KM	RAK_KM_M	MIT_ALUE	Tilan mitoitus	Uudet rakennuspaikat	Huomautukset	
59053845	976-410-1-2	LAITINEN	976-410-1-2	LAITINEN			0	0	0	0	0	0	0	0	0						Voimalaitoskanavan varrella: ei rantarakentamista	
			<b>976-410-1-2 Summa</b>			0	0	0	0	0	0	0								0	0	
59053126	976-410-1-86	KATAJAMÄKI	976-410-1-20	KATAJAMÄKI			0	1	0	0	0	1	0	0	1							
59053127	976-410-1-69	YLÄKANAVA I	976-410-1-20	KATAJAMÄKI			0	0	0	0	0	0	0	0	1						Voimalaitoskanavan varrella: ei rantarakentamista	
			<b>976-410-1-20 Summa</b>			0	0	1	0	0	0	1								0	0	
59053125	976-410-1-101	PAJULA	976-410-1-21	PAJULA			0	0	0	0	0	0	0	0	0						Voimalaitoskanavan varrella: ei rantarakentamista	
59053128	976-410-1-65	YLÄKANAVA III	976-410-1-21	PAJULA			0	0	0	0	0	0	0	0	0						Voimalaitoskanavan varrella: ei rantarakentamista	
59053135	976-410-1-101	PAJULA	976-410-1-21	PAJULA			0	0	0	0	0	0	0	0	0						Voimalaitoskanavan varrella: ei rantarakentamista	
95680332	976-410-1-100	KIULUKKA	976-410-1-21	PAJULA			0	1	0	1	0	0	0	0	0						Voimalaitoskanavan varrella: ei rantarakentamista	
			<b>976-410-1-21 Summa</b>			0	0	1	0	1	0	0								0	0	
59053129	976-410-34-3	YLÄKANAVA VI	976-410-1-23	SUVANTO			0	0	0	0	0	0	418	334	1						Voimalaitoskanavan varrella: ei rantarakentamista	
59081055	976-410-34-3	YLÄKANAVA VI	976-410-1-23	SUVANTO			0	0	0	0	0	0	418	334	1						Suoalue	
59053938	976-410-34-3	YLÄKANAVA VI	976-410-1-23	SUVANTO	159	119	0	0	0	0	0	0	418	334	1	0,00	0,00	haja-asutus	1	1		
59053937	976-410-1-59	MAUNULA	976-410-1-23	SUVANTO	179	134	0	1	0	0	0	1	418	334	1	5,60	7,47	pienemmat kylät	0			
59081091	976-410-34-3	YLÄKANAVA VI	976-410-1-23	SUVANTO	81	81	0	0	0	0	0	0	418	334	1	0,00	0,00	pienemmat kylät	1		rantaan ei uutta rakentamista maisemallisten arvojen vuoksi	
			<b>976-410-1-23 Summa</b>			418	334	0	1	0	0	1								1	1	
59053108	976-410-1-80	HAKALA	976-410-1-24	HAKA			0	0	0	0	0	0	0	0	0						Voimalaitoskanavan varrella: ei rantarakentamista	
59053109	976-410-1-72	HAKA	976-410-1-24	HAKA			0	0	0	0	0	0	0	0	0						Voimalaitoskanavan varrella: ei rantarakentamista	
59053110	976-410-1-79	YLÄKANAVA V	976-410-1-24	HAKA			0	0	0	0	0	0	0	0	0						Voimalaitoskanavan varrella: ei rantarakentamista	
59053111	976-410-1-71	YLÄKANAVA II	976-410-1-24	HAKA			0	0	0	0	0	0	0	0	0						Voimalaitoskanavan varrella: ei rantarakentamista	
59053916	976-410-1-80	HAKALA	976-410-1-24	HAKA			0	0	0	0	0	0	0	0	0						Voimalaitoskanavan varrella: ei rantarakentamista	
59053917	976-410-1-72	HAKA	976-410-1-24	HAKA			0	0	0	0	0	0	0	0	0						Voimalaitoskanavan varrella: ei rantarakentamista	
			<b>976-410-1-24 Summa</b>			0	0	0	0	0	0	0								0	0	
110548783	976-410-1-3	LEPPÄNIEMI	976-410-1-3	LEPPÄNIEMI			0	0	1	0	0	1	0	0	1						Ranta yleisessä käytössä, rantaviiva tälle palstalle	
110548801	976-410-1-102	KOIVUNIEMI	976-410-1-3	LEPPÄNIEMI			0	0	0	0	0	0	0	0	1						1 Ranta yleisessä käytössä, rantaviiva tälle palstalle	
110548804	976-410-1-103	PAJUNIEMI	976-410-1-3	LEPPÄNIEMI			0	0	0	0	0	0	0	0	1						1 Ranta yleisessä käytössä, rantaviiva tälle palstalle	
			<b>976-410-1-3 Summa</b>			0	0	0	1	0	0	1										Rantaviivan laskeminen emätilan hyväksi mahdollistaa rakennuspaikkojen osoittamisen, rakentaminen ulompana rannasta
59053078	976-410-32-5	KOSKIOJA	976-410-1-32	KRISTINESTRÖM			0	0	0	0	0	0	3726	3030	5						Ei rantarakentamista	
59053198	976-410-32-13	KRISTIINANKOSKI	976-410-1-32	KRISTINESTRÖM			0	0	2	0	0	2	3726	3030	5						-2 Vesialuetta ja rantaa, pääosin tulva-aluetta	
59053922	976-410-1-62	PAAVOLA	976-410-1-32	KRISTINESTRÖM			0	1	0	0	0	1	3726	3030	5						-1 Rakennuspaikka rantavyöhykkeellä, muu osa rantavyöhykkeen ulkopuolella	
59053931	976-410-32-13	KRISTIINANKOSKI	976-410-1-32	KRISTINESTRÖM			0	0	0	0	0	0	3726	3030	5						Vesialue	
59053939	976-410-1-61	KESÄPAIKKA	976-410-1-32	KRISTINESTRÖM			0	0	0	0	0	0	3726	3030	5						Ei rantarakentamista	
59053940	976-410-1-46	LAMMASHAKA	976-410-1-32	KRISTINESTRÖM			0	2	0	2	0	0	3726	3030	5						Rakennuspaikat rantavyöhykkeellä, muu osa rantavyöhykkeen ulkopuolella	
59081114	976-410-32-13	KRISTIINANKOSKI	976-410-1-32	KRISTINESTRÖM			0	0	0	0	0	0	3726	3030	5						Vesialue	
59081117	976-410-32-13	KRISTIINANKOSKI	976-410-1-32	KRISTINESTRÖM			0	0	0	0	0	0	3726	3030	5						Vesialue	
59089363	976-410-32-13	KRISTIINANKOSKI	976-410-1-32	KRISTINESTRÖM			0	0	0	0	0	0	3726	3030	5						Vesialue	
59053846	976-410-32-3	PLEUNA	976-410-1-32	KRISTINESTRÖM	264	264	0	0	0	0	0	0	3726	3030	5	0,00	0,00	haja-asutus	2		Arvokasta aluetta (RKY), maisemapeltoa isolta osin, rakennuspaikkoja ei voida osoittaa	
59053847	976-410-32-12	KRISTINESTRÖM	976-410-1-32	KRISTINESTRÖM	283	151	0	1	0	0	1	1	3726	3030	5	3,53	6,61	haja-asutus	0		Arvokas alue (RKY), PL-merkintä, ei osoiteta uusia rakennuspaikkoja	
59053848	976-410-32-3	PLEUNA	976-410-1-32	KRISTINESTRÖM	179	112	0	0	0	0	0	0	3726	3030	5	0,00	0,00	haja-asutus	1	1		
59053849	976-410-32-1	KARIKKO	976-410-1-32	KRISTINESTRÖM	427	137	0	0	0	0	0	0	3726	3030	5	0,00	0,00	haja-asutus	1	1		
59053946	976-410-32-7	KOIVIKKO	976-410-1-32	KRISTINESTRÖM	194	125	0	0	0	0	0	0	3726	3030	5	0,00	0,00	haja-asutus	1		kapea rannan osa, melualue, ei voi osoittaa rakentamiselle	
59053947	976-410-32-10	KUSMIN	976-410-1-32	KRISTINESTRÖM	167	126	0	0	0	0	0	0	3726	3030	5	0,00	0,00	haja-asutus	1		kapea rannan osa, melualue, ei voi osoittaa rakentamiselle	
59053948	976-410-32-13	KRISTIINANKOSKI	976-410-1-32	KRISTINESTRÖM	388	291	0	0	0	0	0	0	3726	3030	5	0,00	0,00	haja-asutus	2		kapea rannan osa, melualue, ei voi osoittaa rakentamiselle	
59053079	976-410-32-3	PLEUNA	976-410-1-32	KRISTINESTRÖM	480	480	0	0	0	0	0	0	3726	3030	5	0,00	0,00	pienemmat kylät	4		osoitetaan osa oikeuksista, alueelle jää myös peltoalue, osoitettujen rakennuspaikkojen lisäksi emätilan oikeuksia voidaan myöntää poikkeamiskäsittelyn kautta, mikäli peltoaluetta ei tarvita maatalatoimintaan	
59089366	976-410-32-13	KRISTIINANKOSKI	976-410-1-32	KRISTINESTRÖM	1344	1344	0	0	0	0	0	0	3726	3030	5	0,00	0,00	vapaat	x		Vesialue	
			<b>976-410-1-32 Summa</b>			3726	3030	3	3	2	0	4										7 Osa rantavyöhykkeestä rakentamiselle soveltumatonta
59053918	976-410-1-33	PELTOLA	976-410-1-33	PELTOLA			0	1	0	0	0	1	0	0	0							
			<b>976-410-1-33 Summa</b>			0	0	1	0	0	0	1										0
59054090	976-410-1-34	VIERELÄ	976-410-1-34	VIERELÄ			0	0	1	0	0	1	210	105	1						-1 Rantavyöhykkeellä rakennuspaikka	
59053955	976-410-1-34	VIERELÄ	976-410-1-34	VIERELÄ	210	105	0	0	0	0	0	0	210	105	1	0,00	0,00	haja-asutus	1		ranta liian kapea rakentamiselle	
			<b>976-410-1-34 Summa</b>			210	105	0	1	0	0	1										0
59053121	976-410-1-90	PUROLA	976-410-1-36	PUROLA			0	1	0	1	0	0	26	26	1						ei rantarakentamista	
59053123	976-410-1-90	PUROLA	976-410-1-36	PUROLA			0	0	0	0	0	0	26	26	1						Voimalaitoskanavan varrella: ei rantarakentamista	



KOHDE_ID	TEKSTI_2	NIMI	EMATILA	EMATILA_NIMI	PINTA_ALA_m2	RANTA	MUUN	ASUIN	LOMA	P_AS	P_LO	RAK_YHT	EMA_RANTA	EMA_MUUN	EMA_RAKE	RAK_KM	RAK_KM_M	MIT_ALUE	Tilan mitoitus	Uudet rakennuspaikat	Huomautukset	
59081098	976-410-4-38	KESKITALO II	976-410-4-27	KESKITALO			0	1	0	1	0	0	27	27	1						rantavyöhykkeen ulkopuolella	
59081097	976-410-4-37	HANNUNJÄNKKÄ	976-410-4-27	KESKITALO		27	27	0	0	0	0	0	27	27	1	0,00	0,00	pienemmat kylät	0			
			<b>976-410-4-27 Summa</b>			27	27	1	0	1	0	0										0
59081047	976-410-5-33	KALLIHAUDAN VASTUU	976-410-5-1	KESKITALO			0	0	0	0	0	0	76	76	2						rantavyöhykkeen ulkopuolella	
59081056	976-410-5-37	KREIVINNIITTY	976-410-5-1	KESKITALO			0	0	0	0	0	0	76	76	2						rantavyöhykkeen ulkopuolella	
59081093	976-410-5-40	HEINOLA	976-410-5-1	KESKITALO			0	1	0	1	0	0	76	76	2							
69683718	976-410-5-59	JUNNULA	976-410-5-1	KESKITALO			0	1	0	1	0	0	76	76	2							
72885534	976-410-5-40	HEINOLA	976-410-5-1	KESKITALO			0	0	0	0	0	0	76	76	2						rantavyöhykkeen ulkopuolella	
59081127	976-410-5-38	PORTIMO IV	976-410-5-1	KESKITALO		76	76	0	0	0	0	0	76	76	2	0,00	0,00	pienemmat kylät	1		ranta tulvauhkan alainen	
			<b>976-410-5-1 Summa</b>			76	76	2	0	2	0	0										1
59081094	976-410-5-52	KARILA	976-410-5-17	RANTATALO			0	0	0	0	0	0	0	0	1							
69683715	976-410-5-50	RANTATALO	976-410-5-17	RANTATALO			0	1	0	1	0	0	0	0	1							
			<b>976-410-5-17 Summa</b>			0	0	1	0	1	0	0										0
59089177	976-410-5-43	SIIVOLA	976-410-5-19	SIIVOLA			0	0	0	0	0	0	0	0	0						rantavyöhykkeen ulkopuolella	
			<b>976-410-5-19 Summa</b>			0	0	0	0	0	0	0										0
257625930	976-410-37-3	PORTIMO V	976-410-5-3	SONKAJOKI			0	0	0	0	0	0	2938	2938	0						rantavyöhykkeen ulkopuolella	
59081095	976-410-37-3	PORTIMO V	976-410-5-3	SONKAJOKI		76	76	0	0	0	0	0	2938	2938	0	0,00	0,00	pienemmat kylät	1		Ei mahdu rakentamista, tulvauhka ja maisemalliset arvot estävät rakennuspaikan osoittamisen	
59081113	976-410-37-3	PORTIMO V	976-410-5-3	SONKAJOKI		1620	1620	0	0	0	0	0	2938	2938	0	0,00	0,00	pienemmat kylät	13		mahdollinen rakentaminen ranta-alueen ulkopuolelle, kapea palsta rannassa	
59081018	976-410-37-3	PORTIMO V	976-410-5-3	SONKAJOKI		119	119	0	0	0	0	0	2938	2938	0	0,00	0,00	vapaat	0		kapea ja pieni palsta, tulvauhka	
59081050	976-410-37-3	PORTIMO V	976-410-5-3	SONKAJOKI		169	169	0	0	0	0	0	2938	2938	0	0,00	0,00	vapaat	1		Suoalue	
59081080	976-410-37-3	PORTIMO V	976-410-5-3	SONKAJOKI		68	68	0	0	0	0	0	2938	2938	0	0,00	0,00	vapaat	0		Tulvauhkan alainen	
59081081	976-410-37-3	PORTIMO V	976-410-5-3	SONKAJOKI		545	545	0	0	0	0	0	2938	2938	0	0,00	0,00	vapaat	2		Tulvauhkan alainen	
59081082	976-410-37-3	PORTIMO V	976-410-5-3	SONKAJOKI		40	40	0	0	0	0	0	2938	2938	0	0,00	0,00	vapaat	0		Rakentamiskelpoisuus?	
210196636	976-410-37-1	Jokinieniemi	976-410-5-3	SONKAJOKI		196	196	0	0	0	0	0	2938	2938	0	0,00	0,00	vapaat	1		1	
210196641	976-410-37-2	Sonkaniemi	976-410-5-3	SONKAJOKI		105	105	0	0	0	0	0	2938	2938	0	0,00	0,00	vapaat	0		Tulvauhkan alainen	
			<b>976-410-5-3 Summa</b>			2938	2938	0	0	0	0	0										19
59053973	976-410-6-10	KARILA	976-410-6-10	KARILA		70	52	0	1	0	0	1	70	52	1	14,34	19,12				-1	
			<b>976-410-6-10 Summa</b>			70	52	0	1	0	0	1										-1
59053974	976-410-6-12	KUMPULA	976-410-6-12	KUMPULA		73	18	1	0	0	0	1	73	18	1	13,64	54,56				-1	
			<b>976-410-6-12 Summa</b>			73	18	1	0	0	0	1										-1
59053850	976-410-6-15	PAKOLA	976-410-6-15	PAKOLA			0	0	1	0	0	1	0	0	1						-1	
			<b>976-410-6-15 Summa</b>			0	0	0	1	0	0	1										-1
59053976	976-410-6-16	KOSKENRANTA	976-410-6-16	KOSKENRANTA			0	0	0	0	0	0	0	0	0						1	
			<b>976-410-6-16 Summa</b>			0	0	0	0	0	0	0										0
59053975	976-410-6-17	REINIKKA	976-410-6-17	REINIKKA		326	118	0	0	0	0	0	326	118	0	0,00	0,00	pienemmat kylät	1		1	
			<b>976-410-6-17 Summa</b>			326	118	0	0	0	0	0										1
59053966	976-410-6-33	SIVULA	976-410-6-21	SIVULA		73	55	1	0	0	0	1	73	55	1	13,69	18,26	pienemmat kylät	-1			
			<b>976-410-6-21 Summa</b>			73	55	1	0	0	0	1										-1
59053970	976-410-6-38	PORTIMONKOSKI	976-410-6-3	KOSKELA			0	0	0	0	0	0	219	127	1							
59053936	976-410-6-26	KOSKELA	976-410-6-3	KOSKELA		219	127	0	1	0	0	1	219	127	1	4,57	7,89	pienemmat kylät	0			
			<b>976-410-6-3 Summa</b>			219	127	0	1	0	0	1										0
59053971	976-410-6-55	HUHTA	976-410-6-4	TÖRMÄ		58	44	0	0	0	0	0	135	101	1	0,00	0,00	pienemmat kylät	0		1	
59053972	976-410-6-56	TÖRMÄ	976-410-6-4	TÖRMÄ		77	58	1	0	0	0	1	135	101	1	13,00	17,33	pienemmat kylät	-1			
			<b>976-410-6-4 Summa</b>			135	101	1	0	0	0	1										0
59053969	976-410-6-5	VÄLITALO	976-410-6-5	VÄLITALO		53	40	0	1	0	0	1	53	40	1	18,78	25,04	pienemmat kylät	-1			
			<b>976-410-6-5 Summa</b>			53	40	0	1	0	0	1										-1
59053968	976-410-6-6	VESALA	976-410-6-6	VESALA		40	30	0	0	0	0	0	40	30	0	0,00	0,00	pienemmat kylät	0		Pinta-ala ei riitä asuinrakentamiselle, melualue estää lomarakennuspaikan	
			<b>976-410-6-6 Summa</b>			40	30	0	0	0	0	0										0
59053967	976-410-6-44	PELTOLA	976-410-6-7	PELTOLA		53	40	1	0	0	0	1	53	40	1	18,81	25,09	pienemmat kylät	-1			
			<b>976-410-6-7 Summa</b>			53	40	1	0	0	0	1										-1
59081048	976-410-6-51	PORTIMONKOSKI I	976-410-6-9	OLLI			0	0	0	0	0	0	517	517	1						Suoalue	
59081089	976-410-6-49	OLLI	976-410-6-9	OLLI			0	1	0	1	0	0	517	517	1						rantavyöhykkeen ulkopuolella	
59081090	976-410-6-52	EGINA	976-410-6-9	OLLI			0	0	0	0	0	0	517	517	1						Ei rantarakentamista	
59081111	976-410-6-47	TAKALOHKO	976-410-6-9	OLLI			0	0	0	0	0	0	517	517	1						rantavyöhykkeen ulkopuolella	
59081115	976-410-6-52	EGINA	976-410-6-9	OLLI			0	0	0	0	0	0	517	517	1						pinta-ala ei riitä rakennuspaikalle	
59081119	976-410-6-54	ÖLLILA	976-410-6-9	OLLI			0	0	0	0	0	0	517	517	1						rantaan ei uutta rakentamista maisemallisten arvojen vuoksi	
59081120	976-410-6-47	TAKALOHKO	976-410-6-9	OLLI			0	0	0	0	0	0	517	517	1						pieni palsta	
59081087	976-410-6-51	PORTIMONKOSKI I	976-410-6-9	OLLI		119	119	0	0	0	0	0	517	517	1	0,00	0,00	pienemmat kylät	1		rantaan ei uutta rakentamista maisemallisten arvojen vuoksi	
59081088	976-410-6-53	RANTAVAINIO	976-410-6-9	OLLI		74	74	0	0	0	0	0	517	517	1	0,00	0,00	pienemmat kylät	1		rantaan ei uutta rakentamista maisemallisten arvojen vuoksi	
59081049	976-410-6-30	ERKKILÄ	976-410-6-9	OLLI		163	163	0	0	0	0	0	517	517	1	0,00	0,00	vapaat	1		Suoalue	
59081112	976-410-6-51	PORTIMONKOSKI I	976-410-6-9	OLLI		160	160	0	0	0	0	0	517	517	1	0,00	0,00	vapaat	1		rantaan ei uutta rakentamista maisemallisten arvojen vuoksi	
			<b>976-410-6-9 Summa</b>			517	517	1	0	1	0	0										3
59089339	976-410-7-10	LAITALA	976-410-7-10	LAITALA			0	1	0	1	0	0	0	0	1						rantavyöhykkeen ulkopuolella	
129644381	976-410-7-128	JUSSILA	976-410-7-10	LAITALA			0	0	0	0	0	0	0	0	1						rantavyöhykkeen ulkopuolella	
			<b>976-410-7-10 Summa</b>			0	0	1	0	1	0											

KOHDE_ID	TEKSTI_2	NIMI	EMATILA	EMATILA_NIMI	PINTA_ALA_m2	RANTA	MUUN	ASUIN	LOMA	P_AS	P_LO	RAK_YHT	EMA_RANTA	EMA_MUUN	EMA_RAKE	RAK_KM	RAK_KM_M	MIT_ALUE	Tilan mitoitus	Uudet rakennuspaikat	Huomautukset	
59089314	976-410-7-126	KOIVISTONMETSÄ	976-410-7-23	KOIVISTO			0	0	0	0	0	0	130	130		1					Ei rantarakentamista	
107496303	976-410-7-124	KOIVISTO	976-410-7-23	KOIVISTO			0	1	0	0	0	1	130	130		1			-1		Useampia rakennuksia	
59089359	976-410-7-125	TOIVOLA	976-410-7-23	KOIVISTO		34	34	0	0	0	0	0	130	130		1	0,00	0,00		0	Tilannumero muutunut	
72885540	976-410-7-89	PORTIMO II	976-410-7-23	KOIVISTO		96	96	0	0	0	0	0	130	130		1	0,00	0,00		1	Kapea, ei mahdu rakentamaan	
			<b>976-410-7-23 Summa</b>			130	130	2	0	0	0	2								-1	1	
59089342	976-410-7-25	LISÄ	976-410-7-25	LISÄ			0	0	0	0	0	0	0	0		0					Pieni, kapea palsta	
			<b>976-410-7-25 Summa</b>			0	0	0	0	0	0	0									0	
59089338	976-410-7-86	VIENOLA	976-410-7-28	VIENOLA		72	72	1	0	1	0	0	106	106		2	0,00	0,00		1		
59089340	976-410-7-85	KULTARANTA	976-410-7-28	VIENOLA		34	34	1	0	0	0	1	106	106		2	29,41	29,41		-1		
			<b>976-410-7-28 Summa</b>			106	106	2	0	1	0	1									0	
59081054	976-410-7-29	HEINÄLÄ	976-410-7-29	HEINÄLÄ			0	0	0	0	0	0	0	0		0					Ei rantavyöhykkeellä	
			<b>976-410-7-29 Summa</b>			0	0	0	0	0	0	0									0	
59089367	976-410-7-91	PORTIMO I	976-410-7-30	TOIVOLA			0	0	0	0	0	0	215	215		1					Pieni, kapea palsta	
59089358	976-410-7-91	PORTIMO I	976-410-7-30	TOIVOLA		98	98	0	0	0	0	0	215	215		1	0,00	0,00		1	Kapea, ei mahdu rakentamaan	
59089361	976-410-7-64	LEHTO	976-410-7-30	TOIVOLA		118	118	0	1	0	0	1	215	215		1	8,49	8,49		0		
			<b>976-410-7-30 Summa</b>			215	215	0	1	0	0	1									0	
59053175	976-410-7-31	OPPILA	976-410-7-31	OPPILA			0	0	0	0	0	0	0	0		0					Rakentamista, ei rantavyöhykkeellä	
			<b>976-410-7-31 Summa</b>			0	0	0	0	0	0	0									0	
59053047	976-410-7-116	HANSKI	976-410-7-36	LEPPÄLÄ			0	0	0	0	0	0	265	265		1					Ei rantarakentamista	
59053048	976-410-7-115	KURRELA	976-410-7-36	LEPPÄLÄ			0	0	0	0	0	0	265	265		1					Ei rantarakentamista	
59053049	976-410-7-117	LEPPÄLÄ	976-410-7-36	LEPPÄLÄ		81	81	0	0	0	0	0	265	265		1	0,00	0,00		1		
59053050	976-410-7-79	RANTA	976-410-7-36	LEPPÄLÄ		140	140	1	0	0	0	1	265	265		1	7,14	7,14		0		
59053052	976-410-7-83	KANERVA	976-410-7-36	LEPPÄLÄ		0	0	0	0	0	0	0	265	265		1	0,00	0,00		0	Ei rantarakentamista	
268442814	976-410-7-131	KREIVINNIEMI	976-410-7-36	LEPPÄLÄ		44	44	0	0	0	0	0	265	265		1	0,00	0,00		0	1 Aiemman osayleiskaavan A-aluetta, tasapuolisuusperiaate	
			<b>976-410-7-36 Summa</b>			265	265	1	0	0	0	1									2	
59053060	976-410-7-41	RAJALA	976-410-7-41	RAJALA			0	1	0	0	0	1	0	0		1				-1		
			<b>976-410-7-41 Summa</b>			0	0	1	0	0	0	1									-1	0
59053061	976-410-7-68	KOTIKONTU	976-410-7-42	RANTA			0	2	0	2	0	0	136	136		3				-2		
59053056	976-410-7-70	RANTATÖRMÄ	976-410-7-42	RANTA		43	43	0	0	0	0	0	136	136		3	0,00	0,00		0	1 Aiemman osayleiskaavan A-aluetta	
59053057	976-410-7-66	HAAVIKKO	976-410-7-42	RANTA		65	65	0	0	0	0	0	136	136		3	0,00	0,00		1	1 Aiemman osayleiskaavan A-aluetta	
59053058	976-410-7-71	RANTA	976-410-7-42	RANTA		28	28	0	1	0	0	1	136	136		3	35,78	35,78		-1		
			<b>976-410-7-42 Summa</b>			136	136	0	3	0	2	1								-2	2 Tasapuolisuusperiaate, ei poisteta olevia rakennusmahdollisuuksia	
59053102	976-410-7-114	NIEMI	976-410-7-44	NIEMI		16	16	0	0	0	0	0	137	137		1	0,00	0,00		0		
59053193	976-410-7-108	HAAPALA	976-410-7-44	NIEMI		41	41	0	1	0	0	1	137	137		1	24,69	24,69		-1		
59053194	976-410-7-108	HAAPALA	976-410-7-44	NIEMI		40	40	0	0	0	0	0	137	137		1	0,00	0,00		0		
282593573	976-410-7-132	RANTALA	976-410-7-44	NIEMI		40	40	0	0	0	0	0	137	137		1	0,00	0,00		0	1 Aiemman osayleiskaavan A-aluetta	
			<b>976-410-7-44 Summa</b>			137	137	0	1	0	0	1									0	
146700377	976-410-7-103	TYYNELÄ	976-410-7-46	TYYNELÄ			0	0	0	0	0	0	0	0		0					1 rakennusmahdollisuuksia	
			<b>976-410-7-46 Summa</b>			0	0	0	0	0	0	0									0	
59089343	976-410-7-60	KUUSELA	976-410-7-49	KUUSELA			0	0	0	0	0	0	0	0		0					0	
			<b>976-410-7-49 Summa</b>			0	0	0	0	0	0	0									0	
59089360	976-410-7-51	RANTALA	976-410-7-51	RANTALA		289	289	0	0	0	0	0	289	289		0	0,00	0,00		2	1 palsta kapea, osoitetaan 1 rakennuspaikka	
			<b>976-410-7-51 Summa</b>			289	289	0	0	0	0	0									2	
58964547	976-412-1-42	KUUSELA I	976-412-1-19	TOLPPI			0	0	0	0	0	0	1668	600		3					Ei rantarakentamista, rakennusoikeus edessä olevalle tilalle (samat omistajat)	
58959692	976-412-1-38	TORPPARI	976-412-1-19	TOLPPI		40	30	0	1	0	0	1	1668	600		3	25,27	33,69		-1		
58964546	976-412-1-27	MATTILA	976-412-1-19	TOLPPI		45	22	0	0	0	0	0	1668	600		3	0,00	0,00		0	1 Rakennusoikeus liittyy tilan 1:42 (Kuusela) kanssa huomioitavaan ranta-alueeseen ja sen rakennusoikeuteen, tasapuolisuusperiaate	
58964548	976-412-1-35	RANTALA	976-412-1-19	TOLPPI		27	14	0	1	0	0	1	1668	600		3	36,95	73,90		-1		
58964552	976-412-1-43	TOLPPI	976-412-1-19	TOLPPI		387	272	0	1	0	0	1	1668	600		3	2,59	3,67		1	Tila jaettu emätiselvityksen laatimisen jälkeen. Molemmilla tiloilla aluetta myös rantavyöhykkeen ulkopuolella.	
58964358	976-412-1-31	KUMPULA	976-412-1-19	TOLPPI	3828	265	0	0	0	0	0	0	1668	600		3	0,00			x	Tulvauhan alainen	
58964555	976-412-1-29	KOIJUNNIEMI	976-412-1-19	TOLPPI		240	180	0	0	0	0	0	1668	600		3	0,00	0,00		1	Isoksi osaksi soistunut	
			<b>976-412-1-19 Summa</b>			1003	518	0	3	0	0	3									0	
58964705	976-412-1-20	TOIVOLA	976-412-1-20	TOIVOLA			0	0	0	0	0	0	234	171		1					Ei rantarakentamista	
118432777	976-412-1-44	KURU	976-412-1-20	TOIVOLA			0	0	0	0	0	0	234	171		1						
58964545	976-412-1-20	TOIVOLA	976-412-1-20	TOIVOLA		48	31	0	1	0	0	1	234	171		1	20,98	32,10		-1	Tulvauhan alainen	
58964559	976-412-1-20	TOIVOLA	976-412-1-20	TOIVOLA		186	139	0	0	0	0	0	234	171		1	0,00	0,00		1	rantavyöhykkeen osalta tulvauhan alainen	
			<b>976-412-1-20 Summa</b>			234	171	0	1	0	0	1									0	
59053906	976-412-12-1	NASKA	976-412-12-1	NASKA		52	52	1	0	0	0	1	52	52		1	19,09	19,09		-1		
			<b>976-412-12-1 Summa</b>			52	52	1	0	0	0	1									-1	
59053905	976-412-12-2	KEMPPI	976-412-12-2	KEMPPI			0	1	0	0	0	1	0	0		1					-1	
			<b>976-412-12-2 Summa</b>			0	0	1	0	0	0	1									-1	
59053904	976-412-12-3	OJALA	976-412-12-3	OJALA			0	1	0	1	0	0	0	0		1					Ei rantavyöhykkeellä	
			<b>976-412-12-3 Summa</b>			0	0	1	0	1	0	0									0	
58964524	976-412-1-23	HUHANSARKA	976-412-1-23	HUHANSARKA		55	28	0	0	0	0	0	140	70		0	0,00	0,00		0	Tulvauhan alainen	
180714775	976-412-1-23	HUHANSARKA	976-412-1-23	HUHANSARKA		85	42	0	0	0	0	0	140	70		0	0,00	0,00		0	Rakennuspaikkaa ei osoiteta maisemallisten arvojen vuoksi, palsta myös kyläalueella jossa rakentamista	
			<b>976-412-1-23 Summa</b>			140	70															

KOHDE_ID	TEKSTI_2	NIMI	EMATILA	EMATILA_NIMI	PINTA_ALA_m2	RANTA	MUUN	ASUIN	LOMA	P_AS	P_LO	RAK_YHT	EMA_RANTA	EMA_MUUN	EMA_RAKE	RAK_KM	RAK_KM_M	MIT_ALUE	Tilan mitoitus	Uudet rakennuspaikat	Huomautukset								
58964526	976-412-2-17	HAAVISTO	976-412-2-1	HAAVISTO		291	85	0	0	0	0	0	469	178	0	0,00	0,00	haja-asutus	1		Tulvauhan alainen								
180714766	976-412-2-17	HAAVISTO	976-412-2-1	HAAVISTO		43	32	0	0	0	0	0	469	178	0	0,00	0,00	haja-asutus	0		MA-peltoa, maisemallisesti merkittävä alue, rakentaminen muualle kyläalueelle								
279402228	976-412-2-20	Lompolo	976-412-2-1	HAAVISTO		117	48	0	0	0	0	0	469	178	0	0,00	0,00	vapaat	0		Ranta soistunutta								
				<b>976-412-2-1 Summa</b>		451	164	0	0	0	0	0								1	0								
58964525	976-412-2-2	RÄÄVI	976-412-2-2	RÄÄVI		61	31	0	0	0	0	0	233	159	0	0,00	0,00	haja-asutus	0		Tulvauhan alainen								
180714767	976-412-2-2	RÄÄVI	976-412-2-2	RÄÄVI		29	22	0	0	0	0	0	233	159	0	0,00	0,00	haja-asutus	0		Sovittu maanomistajan kanssa, että peltoalue maisemallisesti merkittävä eikä rakentamista osoiteta, rakentaminen mahdollista kyläalueelle								
58964560	976-412-2-2	RÄÄVI	976-412-2-2	RÄÄVI		126	94	0	0	0	0	0	233	159	0	0,00	0,00	vapaat	0		ranta tulvauhan alainen								
				<b>976-412-2-2 Summa</b>		216	147	0	0	0	0	0								1	0								
58964527	976-412-2-19	YLITALO	976-412-2-7	YLITALO		249	62	0	0	0	0	0	444	208	0	0,00	0,00	haja-asutus	0		Tulvauhan alainen								
180714758	976-412-2-14	RANTATOIVOLA	976-412-2-7	YLITALO		65	49	0	0	0	0	0	444	208	0	0,00	0,00	haja-asutus	0	1	Emätilan oikeuksista								
58964561	976-412-2-19	YLITALO	976-412-2-7	YLITALO		113	84	0	0	0	0	0	444	208	0	0,00	0,00	vapaat	0		rantavyöhykkeen osalta tulvauhan alainen								
				<b>976-412-2-7 Summa</b>		427	196	0	0	0	0	0								1	1								
59053934	976-412-3-13	KOLMIO	976-412-3-13	KOLMIO				0	0	0	0	0	0	0	0	0						Ei rantarakentamista							
				<b>976-412-3-13 Summa</b>		0	0	0	0	0	0	0									0	0							
59053876	976-412-3-23	SAMMALJOKI	976-412-3-14	JUOPAVAARA				0	0	0	0	0	185	185	0							Ei rantarakentamista							
59053935	976-412-3-23	SAMMALJOKI	976-412-3-14	JUOPAVAARA		185	185	0	0	0	0	0	185	185	0	0,00	0,00	vapaat	1		Tulvauhan alainen								
				<b>976-412-3-14 Summa</b>		185	185	0	0	0	0	0									1	0							
58964570	976-412-3-4	RANTA	976-412-3-4	RANTA		77	58	1	0	1	0	0	77	58	1	0,00	0,00	pienemmat kylät	0		Tila jaettu emätilaselvityksen laatimisen jälkeen. Molemmilla tiloilla aluetta myös rantavyöhykkeen ulkopuolella, toisella tilalla rakennus, toinen palsta kapea.								
				<b>976-412-3-4 Summa</b>		77	58	1	0	1	0	0									0	0							
58964569	976-412-3-29	SIRPPIOJA	976-412-3-5	SIRPPIOJA		248	110	0	0	0	0	0	960	762	0	0,00	0,00	vapaat	0		ranta-alue tulvauhan alainen								
207845499	976-412-3-32	Uulahti	976-412-3-5	SIRPPIOJA		454	427	0	0	0	0	0	960	762	0	0,00	0,00	vapaat	2	1	rannassa tulvauhan-alueetta laajasti, palstalla moottorikelkkaura, rakentaminen mahdollista myös rantavyöhykkeen ulkopuolella minkä vuoksi ei osoiteta useampia rakennuspaikkoja								
208062254	976-412-3-33	Halkokangas	976-412-3-5	SIRPPIOJA		258	226	0	0	0	0	0	960	762	0	0,00	0,00	vapaat	1	1									
				<b>976-412-3-5 Summa</b>		960	762	0	0	0	0	0									3	2							
118102171	976-412-3-30	KARJALA	976-412-3-6	ERKKILÄ				0	1	0	1	0	247	93	2							Ei rantavyöhykkeellä							
118102183	976-412-3-20	ERKKILÄ	976-412-3-6	ERKKILÄ				0	0	0	0	0	247	93	2							tiealue							
166460288	976-412-3-20	ERKKILÄ	976-412-3-6	ERKKILÄ		124	31	0	0	0	0	0	247	93	2	0,00	0,00	haja-asutus	0		Tulvauhan alainen								
180714100	976-412-3-20	ERKKILÄ	976-412-3-6	ERKKILÄ		123	61	0	1	0	1	0	247	93	2	0,00	0,00	haja-asutus	0		rantavyöhykkeen osalta tulvauhan alainen								
				<b>976-412-3-6 Summa</b>		247	93	1	1	1	1	0									1	0							
180714759	976-412-3-7	KORPI	976-412-3-7	KORPI		113	56	0	0	0	0	0	251	125	0	0,00	0,00	haja-asutus	0		rantavyöhykkeen osalta tulvauhan alainen								
180714769	976-412-3-7	KORPI	976-412-3-7	KORPI		138	69	0	0	0	0	0	251	125	0	0,00	0,00	haja-asutus	0		Sovittu maanomistajan kanssa, että peltoalue maisemallisesti merkittävä eikä rakentamista osoiteta, rakentaminen mahdollista kyläalueelle								
				<b>976-412-3-7 Summa</b>		251	125	0	0	0	0	0									1	0							
180714086	976-412-4-13	PUURNU	976-412-4-13	PUURNU		30	15	0	1	0	1	0	78	51	1	0,00	0,00	haja-asutus	0										
				<b>976-412-4-13 Summa</b>		30	15	0	1	0	1	0										0	0						
180714103	976-412-4-16	HUHTANEN	976-412-4-16	HUHTANEN		26	13	0	0	0	0	0	26	13	0	0,00	0,00	haja-asutus	0		rantavyöhykkeen osalta pääosin tulvauhan alainen ja maisemapeltoa								
				<b>976-412-4-16 Summa</b>		26	13	0	0	0	0	0										0	0						
58959984	976-412-4-27	Harila	976-412-4-17	KEITURINKUOPPA	4510			0	0	0	0	0	718	244	1							Tulvauhan alainen							
58964516	976-412-4-27	Harila	976-412-4-17	KEITURINKUOPPA		270	94	1	0	0	0	1	718	244	1	3,70	10,58	haja-asutus	0										
58964522	976-412-4-27	Harila	976-412-4-17	KEITURINKUOPPA		107	53	0	0	0	0	0	718	244	1	0,00	0,00	haja-asutus	0		Tulvauhan alainen								
				<b>976-412-4-17 Summa</b>		377	148	1	0	0	0	1										0	0						
58964521	976-412-4-20	KURULA	976-412-4-18	KURULA		92	46	0	0	0	0	0	177	68	0	0,00	0,00	haja-asutus	0		Tulvauhan alainen								
				<b>976-412-4-18 Summa</b>		92	46	0	0	0	0	0										0	0						
58964523	976-412-4-24	HARJULA	976-412-4-9	HARJULA		77	38	0	0	0	0	0	136	75	0	0,00	0,00	haja-asutus	0		Tulvauhan alainen								
180714776	976-412-4-24	HARJULA	976-412-4-9	HARJULA		29	15	0	0	0	0	0	136	75	0	0,00	0,00	haja-asutus	0		Sovittu maanomistajan kanssa, että peltoalue maisemallisesti merkittävä eikä rakentamista osoiteta, rakentaminen mahdollista kyläalueelle								
				<b>976-412-4-9 Summa</b>		106	53	0	0	0	0	0										0	0						
59054108	976-412-5-12	NASKANOJA	976-412-5-12	NASKANOJA				0	1	0	0	1	0	0	1							-1							
				<b>976-412-5-12 Summa</b>		0	0	1	0	0	0	1											-1	0					
59054051	976-412-5-16	TÖRMÄLÄ	976-412-5-16	TÖRMÄLÄ				0	0	0	0	0	0	0	0									Ei rantarakentamista					
				<b>976-412-5-16 Summa</b>		0	0	0	0	0	0	0											0	0					
58964491	976-412-5-40	MIKKO	976-412-5-18	PELTOLA				0	1	0	1	0	42	11	4														
58964493	976-412-5-41	HAAPALA	976-412-5-18	PELTOLA				0	1	0	1	0	42	11	4														
58964494	976-412-5-42	KATAJISTO	976-412-5-18	PELTOLA				0	1	0	1	0	42	11	4														
				<b>976-412-5-18 Summa</b>				0	0	0	0	0	42	11	4														
59053957	976-410-33-4	KOIVULA	976-412-5-18	PELTOLA				0	0	0	0	0	42	11	4									Voimalaitoskanavan varrella: ei rantarakentamista					
180714779	976-412-5-39	MARJUKKALA	976-412-5-18	PELTOLA				0	1	0	1	0	42	11	4														
58964497	976-412-5-52	HERMANNI	976-412-5-18	PELTOLA		42	11	0	0	0	0	0	42	11	4	0,00	0,00	haja-asutus	0		Palsta pääosin muuta kuin rantarakentamista								
				<b>976-412-5-18 Summa</b>		42	11	4	0	4	0	0											0	0					
59053143	976-412-5-3	JAAKKOLA	976-412-5-3	JAAKKOLA				0	1	0	0	0	0	0	1														
				<b>976-412-5-3 Summa</b>		0	0	1	0	0	0	1												-1	0				
180712561	976-412-5-30	PENTTILÄ	976-412-5-30	PENTTILÄ				0	1	0	1	0	0	0	0														
				<b>976-412-5-30 Summa</b>		0	0	1	0	1	0	0													0	0			
59054006	976-412-5-31	LÄHTEENMÄKI	976-412-5-31	LÄHTEENMÄKI				0	1	0	1	0	0	0	1														
				<b>976-412-5-31 Summa</b>		0	0	1	0	1	0	0														0	0		
59054007	976-412-5-33	URHOLA	976-412-5-33	URHOLA				0	1	0	1	0	0	0	1														
				<b>976-412-5-33 Summa</b>		0	0	1	0	1	0	0																	
180714113	976-412-5-36	KIVIVUORI	976-412-5-36	KIVIVUORI				0	0	0	0	0	19	15	0										Ei rantarakentamista				
166682706	976-412-5-36	KIVIVUORI	976-412-5-36	KIVIVUORI		19	15	0	0	0	0	0	19	15	0	0,00	0,00	isommat kylät	0		kapea palsta, rannassa tulvauhan alainen								
				<b>976-412-5-36 Summa</b>		19	15	0	0	0	0	0																	
74406024	976-412-6-1	NASKAN MYLLY	976-412-6-1	NASKAN MYLLY		432	263	0	0	0	0	0	432	263	0	0,00	0,00	vapaat	1		voimalaitoksen lähelle ei osoiteta rakennuspaikka								
				<b>976-412-6-1 Summa</b>		432	263	0	0	0	0	0																	
59054023	976-412-6-106	KOIVULA II	976-412-6-11	KOIVULA		161	161	0	1	0	0	1	161	161	1	6,21	6,21	pienemmat kylät	0										

KOHDE_ID	TEKSTI_2	NIMI	EMATILA	EMATILA_NIMI	PINTA_ALA_m2	RANTA	MUUN	ASUIN	LOMA	P_AS	P_LO	RAK_YHT	EMA_RANTA	EMA_MUUN	EMA_RAKE	RAK_KM	RAK_KM_M	MIT_ALUE	Tilan mitoitus	Uudet rakennuspaikat	Huomautukset	
			976-412-6-11 Summa			161	161	0	1	0	0	1								0	0	
59054042	976-412-6-2	MYLLYVAINIO	976-412-6-2	MYLLYVAINIO	189	115	0	0	0	0	0	0	189	115	0	0,00	0,00	vapaat	0	0	Voimalaitosaluetta	
			976-412-6-2 Summa		189	115	0	0	0	0	0	0							0	0		
59054089	976-412-6-28	PEIJUKENTTÄ	976-412-6-28	PEIJUKENTTÄ			0	0	0	0	0	0	129	129	0					0	0	Ei rantarakentamista
59053932	976-412-6-28	PEIJUKENTTÄ	976-412-6-28	PEIJUKENTTÄ	129	129	0	0	0	0	0	0	129	129	0	0,00	0,00	vapaat	1	1	Ei rantavyöhykkeellä	
			976-412-6-28 Summa		129	129	0	0	0	0	0	0							1	1		
59089347	976-412-6-29	SAARIMAA	976-412-6-29	SAARIMAA			0	0	0	0	0	0	171	171	0					0	0	Ei rantarakentamista
59053933	976-412-6-29	SAARIMAA	976-412-6-29	SAARIMAA	171	171	0	0	0	0	0	0	171	171	0	0,00	0,00	vapaat	1	1	Ei rantavyöhykkeellä	
			976-412-6-29 Summa		171	171	0	0	0	0	0	0							1	1		
58964484	976-412-6-81	MARTINVAINIO	976-412-6-3	JAAKONVAINIO			0	1	0	1	0	0	0	0	2					0	0	
180714094	976-412-6-82	JAAKONVAINIO	976-412-6-3	JAAKONVAINIO			0	1	0	1	0	0	0	0	2					0	0	
			976-412-6-3 Summa		0	0	2	0	2	0	0	0								0	0	
59054027	976-412-6-31	KURULA	976-412-6-31	KURULA	14	14	0	0	0	0	0	0	14	14	0	0,00	0,00	pienemmat kylät	0	0	kapea palsta	
			976-412-6-31 Summa		14	14	0	0	0	0	0	0								0	0	
59054026	976-412-6-32	PALOVAINIO	976-412-6-32	PALOVAINIO	23	23	1	0	0	0	1	1	23	23	1	44,32	44,32	pienemmat kylät	-1	-1		
			976-412-6-32 Summa		23	23	1	0	0	0	1	1								-1	-1	
59054053	976-412-6-33	HEIKKILÄ	976-412-6-33	HEIKKILÄ	14	14	0	0	0	0	0	0	14	14	0	0,00	0,00	pienemmat kylät	0	0	kapea palsta	
			976-412-6-33 Summa		14	14	0	0	0	0	0	0								0	0	
59054054	976-412-6-34	REUNALA	976-412-6-34	REUNALA			0	1	0	1	0	0	0	0	1					0	0	
			976-412-6-34 Summa		0	0	1	0	1	0	0	0								0	0	
59053914	976-412-6-35	MATTILA	976-412-6-35	MATTILA			0	1	0	0	0	1	0	0	1					-1	-1	
			976-412-6-35 Summa		0	0	1	0	0	0	0	1								-1	-1	
142685883	976-412-6-36	MÄKINIVA	976-412-6-36	MÄKINIVA			0	0	0	0	0	0	79	46	1						0	Ei rantarakentamista
142685897	976-412-6-127	MARIANTORPPA	976-412-6-36	MÄKINIVA			0	0	1	0	1	0	79	46	1						0	
59053910	976-412-6-36	MÄKINIVA	976-412-6-36	MÄKINIVA	79	46	0	0	0	0	0	0	79	46	1	0,00	0,00	haja-asutus	0	1	tasapuolisuusperiaate, viereisille palstoille rakentamista, emättilan rakentaminen mieluummin tänne kuin ns. toiseen riviin	
			976-412-6-36 Summa		79	46	0	1	0	1	0	0								0	1	
59054104	976-412-6-90	NIVA	976-412-6-37	NIVA			0	0	0	0	0	0	241	121	1						0	Ei rantarakentamista
248081010	976-412-6-129	Ulpuna	976-412-6-37	NIVA	241	121	1	0	0	0	1	1	241	121	1	4,15	8,29	haja-asutus	0	1	Aiemman osayleiskaavan mukaisesti	
			976-412-6-37 Summa		241	121	1	0	0	0	1	1								0	1	
58964455	976-412-6-100	KARILA	976-412-6-38	SAVI			0	1	0	1	0	0	722	100	2						0	
58964456	976-412-6-85	HAVULA	976-412-6-38	SAVI			0	1	0	1	0	0	722	100	2						0	
59054058	976-412-6-101	NYPPYLÄ	976-412-6-38	SAVI			0	0	0	0	0	0	722	100	2						0	Ei rantarakentamista
58964461	976-412-6-91	KETOLA	976-412-6-38	SAVI	133	100	0	0	0	0	0	0	722	100	2	0,00	0,00	pienemmat kylät	1	1	Aiemman osayleiskaavan mukaisesti	
59054024	976-412-6-97	SAVI	976-412-6-38	SAVI	180	0	0	0	0	0	0	0	722	100	2	0,00		saaret	0	0		
59054025	976-412-6-97	SAVI	976-412-6-38	SAVI	409	0	0	0	0	0	0	0	722	100	2	0,00		saaret	0	0		
			976-412-6-38 Summa		722	100	2	0	2	0	0	0								1	1	
58964474	976-412-6-52	KOIVUMAA	976-412-6-4	HÄKKILÄ			0	0	1	0	1	0	91	58	5						0	
58964482	976-412-6-69	KOTIMAA	976-412-6-4	HÄKKILÄ			0	0	0	0	0	0	91	58	5						0	Ei rantarakentamista
58964483	976-412-6-54	VÄLIMAA	976-412-6-4	HÄKKILÄ			0	0	0	0	0	0	91	58	5						0	Ei rantarakentamista
59054002	976-412-6-70	MÄKITUPA	976-412-6-4	HÄKKILÄ			0	1	0	1	0	0	91	58	5						0	
74375552	976-412-6-114	HÄKKILÄ	976-412-6-4	HÄKKILÄ			0	0	0	0	0	0	91	58	5						0	
58964475	976-412-6-53	RANTAKOIVU	976-412-6-4	HÄKKILÄ	25	13	1	0	0	0	1	1	91	58	5	39,30	78,61	isommat kylät	-1	-1		
58964481	976-412-6-114	HÄKKILÄ	976-412-6-4	HÄKKILÄ	50	38	1	0	0	0	1	1	91	58	5	19,94	26,59	isommat kylät	-1	-1		
77019058	976-412-6-113	RANTASAUNA	976-412-6-4	HÄKKILÄ	15	8	1	0	0	0	1	1	91	58	5	66,10	132,20	isommat kylät	-1	-1		
			976-412-6-4 Summa		91	58	4	1	1	1	3	3								-2	-2	
58964480	976-412-6-83	ANTINKULMA	976-412-6-42	TÖRMÄVAINIO			0	1	0	1	0	0	67	50	2						0	
92096984	976-412-6-115	VÄLIVAINIO	976-412-6-42	TÖRMÄVAINIO			0	0	0	0	0	0	67	50	2						0	Ei rantarakentamista
104237471	976-412-6-124	HEIKINVAINIO	976-412-6-42	TÖRMÄVAINIO			0	0	0	0	0	0	67	50	2						0	Ei rantarakentamista
58964478	976-412-6-116	TÖRMÄVAINIO	976-412-6-42	TÖRMÄVAINIO	67	50	1	0	0	0	1	1	67	50	2	14,92	19,89	isommat kylät	0	0		
			976-412-6-42 Summa		67	50	2	0	1	0	1	1									0	0
58964477	976-412-6-43	MÄKIVAINIO	976-412-6-43	MÄKIVAINIO			0	1	0	1	0	0	0	0	1						0	0
			976-412-6-43 Summa		0	0	1	0	1	0	0	0									0	0
93282284	976-412-6-118	ROVANPERÄ	976-412-6-44	HEIKKA	1070	361	0	0	0	0	0	0	2302	926	3	0,00	0,00	haja-asutus	2	2	Tulvauhkan alainen	
180714778	976-412-6-118	ROVANPERÄ	976-412-6-44	HEIKKA	255	114	0	0	0	0	0	0	2302	926	3	0,00	0,00	haja-asutus	1	1	Palsta pääosin MA-peltoa ja rannassa tulvauhkan alaista aluetta, rakentaminen kyläalueelle rantavyöhykkeen ulkopuolelle	
58964463	976-412-6-80	TYVIJOKI	976-412-6-44	HEIKKA	171	105	0	1	0	0	1	1	2302	926	3	5,84	9,54	pienemmat kylät	0	1	Emättilan oikeuksista, tulvauhka ja voimalinjan läheisyys sekä tien läheisyys estävät useamman rakennuspaikan osoittamisen	
			976-412-6-44 Summa		1496	580	0	1	0	0	1	1								3	3	
59054028	976-412-6-46	PALOMÄKI	976-412-6-46	PALOMÄKI	16	16	0	0	0	0	0	0	16	16	0	0,00	0,00	pienemmat kylät	0	0	kapea palsta	
			976-412-6-46 Summa		16	16	0	0	0	0	0	0								0	0	
59054091	976-412-6-99	KIVIRANTA	976-412-6-7	NISKANRANTA			0	0	0	0	0	0	222	167	2						0	Ei rantarakentamista
59053911	976-412-6-98	KOTIRANTA	976-412-6-7	NISKANRANTA	43	32	1	0	0	0	1	1	222	167	2	23,19	30,92	haja-asutus	-1	-1		
59053912	976-412-6-99	KIVIRANTA	976-412-6-7	NISKANRANTA	179	134	1	0	0	0	1	1	222	167	2	5,58	7,44	haja-asutus	0	0		
			976-412-6-7 Summa		222	167	2	0	0	0	2	2								-1	-1	
59053115	976-412-6-93	VAIHTOMAA	976-412-6-9	MYLLYKENTTÄ			0	0	0	0	0	0	105	91	0						0	Voimalaitoskanavan varrella: ei rantarakentamista
59053921	976-412-6-93	VAIHTOMAA	976-412-6-9	MYLLYKENTTÄ			0	0														

KOHDE_ID	TEKSTI_2	NIMI	EMATILA	EMATILA_NIMI	PINTA_ALA_m2	RANTA	MUUN	ASUIN	LOMA	P_AS	P_LO	RAK_YHT	EMA_RANTA	EMA_MUUN	EMA_RAKE	RAK_KM	RAK_KM_M	MIT_ALUE	Tilan mitoitus	Uudet rakennuspaikat	Huomautukset
59054021	976-412-8-140	KORKEARANTA	976-412-8-23	KORKEARANTA		379	284	0	0	0	0	0	897	657	0	0,00	0,00	isommat kylät	3		Torniolaakson Voiman omistama alue, ei osoiteta rakentamista
59054041	976-412-8-140	KORKEARANTA	976-412-8-23	KORKEARANTA		459	329	0	0	0	0	0	897	657	0	0,00	0,00	isommat kylät	3		Torniolaakson Voiman omistama alue, ei osoiteta rakentamista
59054045	976-412-8-139	KOSKENRANTA	976-412-8-23	KORKEARANTA		58	44	0	0	0	0	0	897	657	0	0,00	0,00	isommat kylät	0		Rakennus
			<b>976-412-8-23 Summa</b>			897	657	0	0	0	0	0							7	0	
59054019	976-412-8-25	TERÄSNISKA	976-412-8-25	TERÄSNISKA				0	1	0	0	1	0	0	1				-1		
			<b>976-412-8-25 Summa</b>			0	0	1	0	0	0	1							-1	0	
59053960	976-412-8-113	KESÄRANTA	976-412-8-26	NISKALA				0	0	2	0	1	0	0	5				-1		
59053993	976-412-8-112	NISKALA	976-412-8-26	NISKALA				0	0	1	0	0	0	0	5				-1		
59054047	976-412-8-110	VUOPIO	976-412-8-26	NISKALA				0	1	1	1	0	0	0	5				-1		
59054048	976-412-8-111	VUOSKU	976-412-8-26	NISKALA				0	0	0	0	0	0	0	5						
			<b>976-412-8-26 Summa</b>			0	0	1	4	1	1	3							-3	0	
59053927	976-412-8-29	VEIKKOLA	976-412-8-29	VEIKKOLA		88	44	0	0	0	0	0	88	44	0	0,00	0,00	haja-asutus	0	1	tasapuolisuusperiaate
			<b>976-412-8-29 Summa</b>			88	44	0	0	0	0	0							0	1	
59053930	976-412-8-133	LASSELA	976-412-8-30	LASSELA		91	45	0	0	0	0	0	91	45	0	0,00	0,00	haja-asutus	0		peltoalue, ei rakennuspaikkaa
			<b>976-412-8-30 Summa</b>			91	45	0	0	0	0	0							0	0	
59053928	976-412-8-131	LAITAMAA	976-412-8-31	LAITAMAA		62	31	0	0	0	0	0	86	43	0	0,00	0,00	haja-asutus	0	1	tasapuolisuusperiaate
59053929	976-412-8-130	HAAPAKOSKEN VASTUU	976-412-8-31	LAITAMAA		24	12	0	0	0	0	0	86	43	0	0,00	0,00	haja-asutus	0		pinta-ala ei riitä rakennuspaikalle
			<b>976-412-8-31 Summa</b>			86	43	0	0	0	0	0							0	1	
149805311	976-412-8-32	SYRJÄLÄ	976-412-8-32	SYRJÄLÄ		3	1	0	0	0	0	0	3	1	0	0,00	0,00	haja-asutus	0		
			<b>976-412-8-32 Summa</b>			3	1	0	0	0	0	0							0	0	
59054038	976-412-8-39	VÄLITALO	976-412-8-39	VÄLITALO				0	0	1	0	1	0	0	1						
			<b>976-412-8-39 Summa</b>			0	0	0	1	0	1	0							0	0	
63401882	976-412-8-40	JALKOSEN SAARET	976-412-8-40	JALKOSEN SAARET				0	0	0	0	0	226	0	0						Vesialue
59054033	976-412-8-40	JALKOSEN SAARET	976-412-8-40	JALKOSEN SAARET		35		0	0	0	0	0	226	0	0	0,00		saaret	0		Ei rakentamiskelpoinen?
63401880	976-412-8-40	JALKOSEN SAARET	976-412-8-40	JALKOSEN SAARET		101		0	0	0	0	0	226	0	0	0,00		saaret	0		Ei rakentamiskelpoinen?
63401881	976-412-8-40	JALKOSEN SAARET	976-412-8-40	JALKOSEN SAARET		90		0	0	0	0	0	226	0	0	0,00		saaret	0		Ei rakentamiskelpoinen?
			<b>976-412-8-40 Summa</b>			226		0	0	0	0	0							0	0	
59054049	976-412-8-45	KREIVILÄ	976-412-8-45	KREIVILÄ				0	1	0	1	0	0	0	1						
			<b>976-412-8-45 Summa</b>			0	0	1	0	1	0	0							0	0	
58964472	976-412-8-52	NIEMELÄ	976-412-8-52	NIEMELÄ		42	21	1	0	0	0	1	42	21	1	24,04	48,08	isommat kylät	-1		
			<b>976-412-8-52 Summa</b>			42	21	1	0	0	0	1							-1	0	
59054066	976-412-8-54	POLKU	976-412-8-54	POLKU				0	0	0	0	0	0	0	0						Tiealue
			<b>976-412-8-54 Summa</b>			0	0	0	0	0	0	0							0	0	
59054000	976-412-8-55	TIMOLA	976-412-8-55	TIMOLA				0	0	0	0	0	0	0	1						Ei rantarakentamista
59054070	976-412-8-55	TIMOLA	976-412-8-55	TIMOLA				0	1	0	1	0	0	0	1						
			<b>976-412-8-55 Summa</b>			0	0	1	0	1	0	0							0	0	
59053899	976-412-8-56	KOIVISTO	976-412-8-56	KOIVISTO				0	1	0	1	0	0	0	1						
			<b>976-412-8-56 Summa</b>			0	0	1	0	1	0	0							0	0	
59053925	976-412-8-57	TÖRMÄLÄ	976-412-8-57	TÖRMÄLÄ		137	69	0	0	0	0	0	238	169	1	0,00	0,00	haja-asutus	0		
59053992	976-412-8-57	TÖRMÄLÄ	976-412-8-57	TÖRMÄLÄ		101	101	1	0	0	0	1	238	169	1	9,94	9,94	isommat kylät	0		
			<b>976-412-8-57 Summa</b>			238	169	1	0	0	0	1							0	0	
59053964	976-412-8-63	ANTTILA	976-412-8-63	ANTTILA				0	1	0	0	0	0	0	1				-1		
			<b>976-412-8-63 Summa</b>			0	0	1	0	0	0	1							-1	0	
59053954	976-412-8-106	SIIRTOLA	976-412-8-64	SAARINIVA				0	0	0	0	0	25	16	1						
59054062	976-412-8-105	AARNIN KENTTÄ	976-412-8-64	SAARINIVA				0	1	0	0	0	25	16	1				-1		
59053965	976-412-8-107	SAARINIVA	976-412-8-64	SAARINIVA		25	16	1	0	0	0	1	25	16	1	40,78	61,16	haja-asutus	-1		
			<b>976-412-8-64 Summa</b>			25	16	2	0	0	0	2							-2	0	
59053986	976-412-8-65	VIERTOLA	976-412-8-65	VIERTOLA				0	1	0	0	0	0	0	1				-1		
			<b>976-412-8-65 Summa</b>			0	0	1	0	0	0	1							-1	0	
59054037	976-412-8-135	LAITILA	976-412-8-67	LAITILA				0	1	0	1	0	0	0	1						
			<b>976-412-8-67 Summa</b>			0	0	1	0	1	0	0							0	0	
59053988	976-412-8-116	YRJÖLÄ	976-412-8-69	RAUHALA				0	0	0	0	0	0	0	0						Ei rantarakentamista
59053989	976-412-8-117	REIJOLA	976-412-8-69	RAUHALA				0	0	0	0	0	0	0	0						Ei rantarakentamista
59054074	976-412-8-138	RAUHALA	976-412-8-69	RAUHALA				0	0	0	0	0	0	0	0						Tiealue
			<b>976-412-8-69 Summa</b>			0	0	0	0	0	0	0							0	0	
59054075	976-412-8-70	PALMULA	976-412-8-70	PALMULA				0	1	0	1	0	0	0	1						
			<b>976-412-8-70 Summa</b>			0	0	1	0	1	0	0							0	0	
59054043	976-412-8-134	KOSKENRANTA	976-412-8-71	KOSKENRANTA				0	1	0	0	0	0	0	2				-1		
59054046	976-412-8-132	KOSKENVÄLI	976-412-8-71	KOSKENRANTA				0	1	0	0	0	0	0	2				-1		
			<b>976-412-8-71 Summa</b>			0	0	2	0	0	0	2							-2	0	
59054068	976-412-8-72	PIIRTOLA	976-412-8-72	PIIRTOLA				0	0	0	0	0	0	0	0						Tiealue
			<b>976-412-8-72 Summa</b>			0	0	0	0	0	0	0							0	0	
58959697	976-412-8-101	KULMALA	976-412-8-73	KULMALA				0	1	0	1	0	0	0	2						
59054072	976-412-8-100	RAUHALA	976-412-8-73	KULMALA				0	1	0	1	0	0	0	2						
			<b>976-412-8-73 Summa</b>			0	0	2	0	2	0	0							0	0	
59054036	976-412-8-74	MYLLÄRI	976-412-8-74	MYLLÄRI				0	1	0	1	0	0	0	1						
			<b>976-412-8-74 Summa</b>			0	0	1	0	1	0	0							0	0	
59053990	976-412-8-123	MAIHINLASKUPAIKKA	976-412-8-75	VÄLIVAINIO				0	0	0	0	0	0	0	1						
59054035	976-412-8-124	VÄLIVAINIO	97																		

KOHDE_ID	TEKSTI_2	NIMI	EMATILA	EMATILA_NIMI	PINTA_ALA_m2	RANTA	MUUN	ASUIN	LOMA	P_AS	P_LO	RAK_YHT	EMA_RANTA	EMA_MUUN	EMA_RAKE	RAK_KM	RAK_KM_M	MIT_ALUE	Tilan mitoitus	Uudet rakennuspaikat	Huomautukset	
			<b>976-412-8-81 Summa</b>			153	126	1	0	0	0	1								0	0	
59053995	976-412-8-143	HASALA	976-412-8-82	UUSITALO			0	0	0	0	0	0	1569	1077	3							Rakennus
58964519	976-412-15-0	RINNE	976-412-8-82	UUSITALO		132	54	0	0	0	0	0	1569	1077	3	0,00	0,00	haja-asutus	0			Ei rakentamiskelpoinen?
59053926	976-412-8-144	Uusitalo	976-412-8-82	UUSITALO		155	92	0	0	0	0	0	1569	1077	3	0,00	0,00	haja-asutus	1	1		
58964290	976-412-8-144	Uusitalo	976-412-8-82	UUSITALO	6218	37	37	0	0	0	0	0	1569	1077	3	0,00	0,00	vapaat	0			Tulvauhan alainen
			<b>976-412-8-82 Summa</b>			324	183	0	0	0	0	0								1	1	
59053897	976-412-8-125	JUKOLA	976-412-8-83	AJONIEMI			0	1	0	0	0	1	498	170	5					-1		
59053898	976-412-8-120	KIVELÄ	976-412-8-83	AJONIEMI			0	0	0	0	0	0	498	170	5							
59053900	976-412-8-141	NELIÖ	976-412-8-83	AJONIEMI			0	2	0	2	0	0	498	170	5							
59053901	976-412-8-142	AJONIEMI	976-412-8-83	AJONIEMI			0	1	0	1	0	0	498	170	5							
59053902	976-412-8-121	ALANKO	976-412-8-83	AJONIEMI			0	0	0	0	0	0	498	170	5							Rakennus?
59054040	976-412-8-119	KOIVURANTA	976-412-8-83	AJONIEMI			0	1	0	0	0	1	498	170	5					-1		
150475835	976-412-8-142	AJONIEMI	976-412-8-83	AJONIEMI			0	0	0	0	0	0	498	170	5							
59053924	976-412-8-142	AJONIEMI	976-412-8-83	AJONIEMI		147	73	0	0	0	0	0	498	170	5	0,00	0,00	haja-asutus	0			1 Tasapuolisuusperiaate
59054071	976-412-8-93	TIMORANTA	976-412-8-83	AJONIEMI		129	97	0	0	0	0	0	498	170	5	0,00	0,00	isommat kylät	1			1 Aiemman osayleiskaavan mukaisesti
			<b>976-412-8-83 Summa</b>			276	170	5	0	3	0	2								-1		Emätilan palstoja ulompana rannasta, rannassa rakentamatonta aluetta jonka rantaviiva luetaan tämän emätilan hyväksi
58959696	976-412-8-85	HELKALA	976-412-8-85	HELKALA		28	21	0	0	0	0	0	28	21	0	0,00	0,00	isommat kylät	0			2 emätilan hyväksi pinta-ala ei riitä rakennuspaikalle
			<b>976-412-8-85 Summa</b>			28	21	0	0	0	0	0								0		
59054069	976-412-8-86	VÄINÖLÄ	976-412-8-86	VÄINÖLÄ		23	23	0	0	0	0	0	23	23	0	0,00	0,00	isommat kylät	0			Mahdollista rakentaa niin, että ei rantarakentamista
			<b>976-412-8-86 Summa</b>			23	23	0	0	0	0	0								0		
58959693	976-412-8-89	PEKKALA	976-412-8-89	PEKKALA		64	41	0	0	0	0	0	73	46	0	0,00	0,00	isommat kylät	0			1 Aiemman osayleiskaavan mukaisesti
58964473	976-412-8-89	PEKKALA	976-412-8-89	PEKKALA		10	5	0	0	0	0	0	73	46	0	0,00	0,00	isommat kylät	0			
			<b>976-412-8-89 Summa</b>			73	46	0	0	0	0	0								0		1
59053982	976-412-8-90	OPINAHJO	976-412-8-90	OPINAHJO			0	0	0	0	0	0	0	0	1							
196208540	976-412-8-153	KULMALA	976-412-8-90	OPINAHJO			0	1	0	1	0	0	0	0	1							
			<b>976-412-8-90 Summa</b>			0	0	1	0	1	0	0								0		0
59053991	976-412-8-151	SÄRKILAHTI	976-412-8-91	MYLLYVAINIO			0	1	0	0	0	1	148	74	1					-1		
92784797	976-412-8-150	AKKILA	976-412-8-91	MYLLYVAINIO			0	0	0	0	0	0	148	74	1							Rakennus?
59053952	976-412-8-146	MYLLYVAINIO	976-412-8-91	MYLLYVAINIO		77	38	0	0	0	0	0	148	74	1	0,00	0,00	haja-asutus	0			Soinen
59053953	976-412-8-147	KOSKENVÄLI	976-412-8-91	MYLLYVAINIO		71	36	0	0	0	0	0	148	74	1	0,00	0,00	haja-asutus	0			Soinen
			<b>976-412-8-91 Summa</b>			148	74	1	0	0	0	1								-1		0
59054039	976-412-8-92	JALKONEN	976-412-8-92	JALKONEN			0	1	1	0	0	2	0	0	2					-2		
			<b>976-412-8-92 Summa</b>			0	0	1	1	0	0	2								-2		0
58964520	976-412-9-23	KRANSSI	976-412-9-13	KRANSSI		184	99	0	0	0	0	0	184	99	0	0,00	0,00	haja-asutus	1			Tulvauhan alainen
			<b>976-412-9-13 Summa</b>			184	99	0	0	0	0	0								1		0
58964518	976-412-9-22	KREIVI	976-412-9-18	KREIVI		103	40	0	0	0	0	0	363	170	0	0,00	0,00	haja-asutus	0			Tulvauhan alainen
			<b>976-412-9-18 Summa</b>			103	40	0	0	0	0	0								0		0
59054050	976-412-10-0	HAAPAKOSKI	976-876-1-0	JAKOKUNNAN VEDET			0	0	0	0	0	0	1707	444	0							
59054097	976-876-1-0	JAKOKUNNAN VEDET	976-876-1-0	JAKOKUNNAN VEDET			0	0	0	0	0	0	1707	444	0							
59054101	976-876-1-0	JAKOKUNNAN VEDET	976-876-1-0	JAKOKUNNAN VEDET			0	0	0	0	0	0	1707	444	0							
59081077	976-876-1-0	JAKOKUNNAN VEDET	976-876-1-0	JAKOKUNNAN VEDET			0	0	0	0	0	0	1707	444	0							
59089365	976-876-1-0	JAKOKUNNAN VEDET	976-876-1-0	JAKOKUNNAN VEDET			0	0	0	0	0	0	1707	444	0							
192496019	976-412-871-2	VALTION RAUTATIEALUE	976-876-1-0	JAKOKUNNAN VEDET	2110		0	0	0	0	0	0	1707	444	0							
58964302	976-876-1-0	JAKOKUNNAN VEDET	976-876-1-0	JAKOKUNNAN VEDET	705142	1	0	0	0	0	0	0	1707	444	0	0,00						
58964707	976-876-1-0	JAKOKUNNAN VEDET	976-876-1-0	JAKOKUNNAN VEDET	672693	500	0	0	0	0	0	0	1707	444	0	0,00						
58346207	976-412-13-0	JUOPA-LUONIONKOSKI	976-876-1-0	JAKOKUNNAN VEDET		99	99	0	0	0	0	0	1707	444	0	0,00	0,00					
59053980	976-876-1-0	JAKOKUNNAN VEDET	976-876-1-0	JAKOKUNNAN VEDET		324	324	0	0	0	0	0	1707	444	0	0,00	0,00					
59054102	976-876-1-0	JAKOKUNNAN VEDET	976-876-1-0	JAKOKUNNAN VEDET		762	0	0	0	0	0	0	1707	444	0	0,00						
59089208	976-876-1-0	JAKOKUNNAN VEDET	976-876-1-0	JAKOKUNNAN VEDET		10	10	0	0	0	0	0	1707	444	0	0,00	0,00					
			<b>976-876-1-0 Summa</b>			1696	433	0	0	0	0	0								0		0
59054032	976-878-1-0	JAKOKUNNAN MAA-ALUEE	976-878-1-0	JAKOKUNNAN MAA-ALUEE		17	17	0	0	0	0	0	74	45	0	0,00	0,00	isommat kylät	0			Jakokunnan: virkistyksele, pinta-ala ei riitä rakennuspaikalle
59054034	976-878-1-0	JAKOKUNNAN MAA-ALUEE	976-878-1-0	JAKOKUNNAN MAA-ALUEE		25	13	0	0	0	0	0	74	45	0	0,00	0,00	isommat kylät	0			Jakokunnan: virkistyksele, pinta-ala ei riitä rakennuspaikalle
59054044	976-878-1-0	JAKOKUNNAN MAA-ALUEE	976-878-1-0	JAKOKUNNAN MAA-ALUEE		31	15	0	0	0	0	0	74	45	0	0,00	0,00	isommat kylät	0			Jakokunnan: virkistyksele, pinta-ala ei riitä rakennuspaikalle
			<b>976-878-1-0 Summa</b>			74	45	0	0	0	0	0								0		0
58964549	976-412-878-1						0	0	0	0	0	0										Ei rantarakentamista
58964704	976-412-878-3						0	0	0	0	0	0										Pääosin tulvauhan alainen
58964717	976-895-2-28						0	0	0	0	0	0										Tiealue tms.?
58964735	976-405-876-2				20233		0	0	0	0	0	0										Vesialue
59089185	976-895-2-17						0	0	0	0	0	0										Tiealue
73907170	976-409-3-41						0	0	0	0	0	0										Ei rantarakentamista
73907202	976-895-2-4				16382		0	0	0	0	0	0										Tiealue
73907203	976-895-2-24				18536		0	0	0	0	0	0										Tiealue
180713537	976-895-2-29						0	0	0	0	0	0										Tiealue
180713537	976-895-2-29						0	0	0	0	0	0										Tiealue
180713537	976-895-2-29						0	0	0	0	0	0										Tiealue
196138358	976-895-2-4						0	0	0	0	0	0										Tiealue
260290605	976-895-2-4				97535		0	0	0	0	0	0										Tiealue
58964550	976-412-878-1					53	35	0	0	0	0	0				0,00	0,00	haja-asutus	0			Tulvauhan alainen
196138356	976-895-2-4					425	281	0	0	0	0	0				0,00	0,00	haja-asutus	0			Tiealue
216797906	976-895-2-5					348	348	0	0	0	0	0				0,00	0,00	haja-asutus	0			Tiealue
260273420	976-895-2-4					519	519	0	0	0	0	0				0,00	0,00	haja-asutus	0			Tiealue
260273420	976-895-2-4					519	519	0	0	0	0	0				0,00	0,00	haja-asutus	0			Tiealue
58964703	976-405-878-3				2486	115	75	0	0	0	0	0				0,00	0,00	pienemmat kylät	0			Tulvauhan alainen
59053051	976-410-7-78					25	25	0	1	0	0	1										



