




















1:125000

Merkintöjen selitykset:

- | | | | |
|--|---|---|---|
|  | Suunnittelualueen rajaus |  | Tärkeä näkymä |
|  | Valtakunnallisesti arvokas maisema-alue |  | Maiseman kohokohta |
|  | Rakennettu kulttuuriympäristö (maakunnallinen) |  | Jyrkkä rinne |
|  | Valtakunnallisesti merkittävä kulttuuriympäristöalue/-kohde |  | Maisemallisesti miellyttävä tieosuus |
|  | Paikallisesti merkittävä kulttuuriympäristöalue/-kohde |  | Vanha raitti |
|  | Muu merkittävä aluekokonaisuus |  | Pusikoitunut ranta-alue, näkemäeste |
|  | Muinisjäännösalueet ja -kohteet |  | Valuma-alueet, pääjako |
|  | Avoin pelto tai niitty |  | Valumaraja, 3.jakotaso |
|  | Perinnemaisema |  | Pääliikenneväylä ja liikenteen solmukohta |
| | |  | Rautatie |

YLITORNIO TORNIOJOEN OSAYLEISKAAVA

MAISEMASELVITYS

Oulussa 30.4.2018

